

**Instituto Nacional de Parques (INPARQUES) - Gerencia Estatal Lara - División de Formación  
Biblioteca Ambiental Digital**

**CARACTERIZACIÓN FÍSICO-NATURAL DE  
PARQUES NACIONALES Y MONUMENTO NATURAL DEL ESTADO LARA**

Por: Ing. For. Williams Figueredo († 20/05/2025)<sup>1</sup>



<sup>1</sup> El 20 de mayo de 2025 ha fallecido el Ingeniero Forestal Williams Figueredo, quien en vida fuera funcionario de INPARQUES, cumpliendo diferentes funciones como Superintendente del Parque Nacional Dinira en el estado Lara y Jefe de División en la Dirección General Sectorial de Parques Nacionales en Caracas. Como profesional siempre fue una persona con mucha mística de trabajo en las labores de protección de las áreas protegidas venezolanas. Fue jubilado de INPARQUES Lara.

## PARQUE NACIONAL YACAMBÚ

### Región Natural:

Montañosa.

### Declaratoria:

Decreto N° 771 de fecha 12/06/1962 Gaceta Oficial N° 26.873 de fecha 13/06/1962.

### Ampliación:

Decreto N° 3222 de fecha 13/01/1999. Gaceta Oficial N° 5993 de fecha 26/01/1999.

### Superficie:

26.916 hectáreas.

### Localización:

Jurisdicción de los municipios Jiménez, Andrés Eloy Blanco y Morán del Estado Lara y José Vicente de Unda del Estado Portuguesa.

### Características resaltantes:

Desarrollado sobre una topografía abrupta con características volcánicas, donde se ubica, en el sector Noroeste, la única fumarola activa existente en el país.

### Geología:

Formación Villanueva

### Temperatura:

20,6° C media anual

### Precipitación:

1.400 a 2.000 m.m.

### Vegetación:

Densa vegetación boscosa, que corresponde a las estribaciones de la Cordillera de los Andes y parte de la Vertiente Sur de la Sierra de Portuguesa.

Se citan: Araguaney, Salado, Cucharó, Bucare, Tacamajaca, varias especies de epifitas (orquídeas, bromelias).

### Fauna:

Presencia de mamíferos tales como: mono araguato, venados maticán y caramerudo, cachicamo, oso melero, lapas, oso frontino. Variada gama de avifauna: Guacharacas, paraulatas, cucaracheros, vencejos, paujies, pava de monte; ofidios: cascabel, bejuca, tigre cazadora.

### Hidrografía:

Río Yacambú que drena a la Cuenca del Río Orinoco, Río Turbio que drena a la Cuenca del Mar Caribe. Numerosas quebradas, tales como: La Negra, La Escalera, Honda, Los Palmares, Agua Blanca, El Chorreron.

### **Altimetría:**

De 500 a 2.280 m.s.n.m

### **Sitios de Interés:**

Área Recreativa El Blanquito, Laguna El Blanquito, Quebrada El Blanco, La Fumarola.

### **Vías de acceso:**


El parque está situado a unos 70 km. de la Ciudad de Barquisimeto.


El acceso se realiza a través de las poblaciones de Quíbor, Sanare, Cubiro y por La Vigía y La fila del Estado Portuguesa.

### **Actividades:**

Acampada, excursionismo, picnic, recorrido por el sendero de interpretación, baños en las quebradas.

### **Fotos:**





## PARQUE NACIONAL TEREPAIMA

### Región Natural:

Montañosa, con predominancia de bosques húmedos.

### Declaratoria:

Decreto N° 1519 de fecha 14/04/1976 Gaceta Oficial N° 31.000 de fecha 10/06/1976

### Superficie:

18.650 hectáreas.

### Localización:

Se ubica en los municipios Iribarren, Palavecino y Simón planas del Estado Lara y Araure del Estado Portuguesa.

### Características resaltantes:

Topografía accidentada características del paisaje de montaña.

### Geología:

Formación Los Cristales

### Temperatura:

19° - 26° C.

### Precipitación:

1.000 a 1.600 m.m.

### Vegetación:

Mayor reservorio de los bosques húmedos de la Sierra de portuguesa, se citan árboles como: cobalongo, capurillo, matapalo, chaparro montañero, cedro. Reserva genética de orquídeas y bromelias.

### Fauna:

El parque es un verdadero refugio para la fauna, habitando especies muy preciadas, como el oso frontino, jaguar, venado matacán, oso melero, danta, monos capuchinos y araguatos. Entre la avifauna: guacharaca, cristofué, tucusitos, carpintero copete rojo, cardenalitos, paujiés.

### Hidrografía:

El principal curso de agua es el Río Sarare, conjuntamente con los ríos Guache Seco, Amarillo, Claro, Auro y quebradas tales como: La Mata, Guamacire, Las Parchas.

### Altimetría:

De 300 a 1.500 m.s.n.m.

### Sitios de interés:

Área Recreativa El Mirador, Camino Antiguo Cabudare - Río Claro, Camino Colonial Cabudare - Río Auro, parajes Las Delicias, Lagunita, San Rafael, San Esteban.

### Vías de acceso:


Al parque se puede llegar a través de diferentes ramales de acceso que presenta la autopista Barquisimeto - Acarigua. Acceso desde las poblaciones de Cabudare, Sarare, La Miel y por la población de Rio Claro a través de la vía Rio Claro - Rio Amarillo.

### Actividades:

Excursionismo, esparcimiento al aire libre.

### Fotos:







## PARQUE NACIONAL DINIRA

### Región Natural:

Montañosa, paramera

### Declaratoria:

Decreto N° 2.564 de fecha 30/11/1988, Gaceta oficial N° 34.120 de fecha 22/12/1988.

### Superficie:

45.328 hectáreas.

### Localización:

El Parque Nacional Dinira, es una figura tri-estatal, localizado en el ámbito de los municipios Carache, Bocono y Juan Vicente Campo Elías del Estado Trujillo, municipio José Vicente Unda de Portuguesa, y los municipios Morán y Torres del Estado Lara.

### Características resaltantes:

Relieve generalmente abrupto y escarpado, bajo cubierta de bosque denso nublado, páramos.

### Geología:

Formaciones Mucuchachi, Rio Negro – Apón, Aguardiente – Capacho, La Luna – Colon y Trujillo – Morán.

### Temperatura:

12° a 22° C

### Precipitación:

642 a 2.100 m.m. anuales

### Vegetación:

Bosque denso y medio, matorral, páramo, herbazal y arbustal, vegetación secundaria arbórea, herbácea y arbustiva, plantaciones forestales. Páramos con presencia de frailejones y especies endémicas.

### Fauna:

Oso frontino, venados matacán y caramerudo, pumas, cunagueros, zorro guache, conejo de monte, oso melero, ardillas, araguatos, lapas, comadreja.

Avifauna: paraulata, colibríes, paujés.

### Hidrografía:

El ámbito del parque nacional es drenado a través de seis (06) grandes Cuencas: Cuenca Alta del Rio Tocuyo, Cuenca del Rio Morere, Cuenca del Rio Curarigua, Cuenca del Rio Carache, Cuenca del Rio Boconó y Cuenca del Rio Guanare.

### Altimetría:

1.200 a 3.585 m.s.n.m.

## Sitios de interés:

### Poblaciones cercanas:

El Jabón, San Pedro, Barbacoas, Los Humocaros, Carache, San Miguel, Buenos Aires, Aguada de Arenales, Guaitó, Palma Rica.

### Escenarios Naturales:

Cascada de la Quebrada El Vino, Cueva de La Peonia y páramos.

### Vías de acceso:


Barquisimeto – Los Humocaros – Buenos Aires; Humocaro Bajo – La Peña; Carache – La Becerrera; Sabaneta – Barbacoas; La Pastora – San Pedro; Campo Elías – Biscucuy – Bocono.




### Actividades:

Recorrido por los caminos coloniales, Barbacoas – Jabón; Buenos Aires – Mesa Arriba.

Excursionismo, acampado, montañismo.

### Fotos:







## PARQUE NACIONAL CERRO SAROCHE

### Región Natural:

Montañosa

### Declaratoria:

Decreto N° 637 de fecha 07/12/1989 Gaceta Oficial N° 34.544 de fecha 03/09/1990.

### Superficie:

32.294 hectáreas

### Localización:

Municipios Iribarren, Jiménez y Torres del Estado Lara.

### Características resaltantes:

Zona árida tipificada por una superficie suave con planicies, lomas y montañas altas dispersas.

### Geología:

Origen calcáreo

### Temperatura:

20° C – 27° C

### Precipitación:

800- 1.600 m.m.

### Vegetación:

Se clasifica en matorral denso, bajo y alto, espinares, cardonales.

Las especies más conocidas son: cují, buche, cardón, supire, tuna de vaca, cotoperiz, palo de Brasil y yabo.

### Fauna:

Las principales especies son: cunaguaro, gato montés, mapurite, oso hormiguero, conejos.

Entre la avifauna se citan: Turpial, Cardenalito. Entre los ofidios: Coral, Mapanare, Cascabel, Rabo Amarillo.

### Hidrografía:

Conformada principalmente por cursos intermitentes de amplio lecho en las zonas bajas. Entre las quebradas se citan: Los Yabos, La Represa, Los Caballos, Peña León, El Tigre, Los Pozos, El Totumo, La Fundación.

### Altimetría:

500 a 1.250 m.s.n.m.

### Sitios de interés:

Quebrada Los Yabos, Fila Saroche, Padre Diego, Cañaote, Simara Arriba.





### Vías de acceso:




Barquisimeto – Río Tocuyo, Carretera Vieja Barquisimeto – Carora; Barquisimeto – Turturia.


### Actividades:

Observación de aves, excursionismo, investigación científica.

### Fotos:







## MONUMENTO NATURAL LOMA EL LEON

### Región Natural:

Montañosa.

### Declaratoria:

Decreto N° 638 de fecha 07/12/1989, Gaceta oficial N° 34.522 de fecha 02/08/1990

### Superficie:

7.275 hectáreas.

### Localización:

Ubicado en la Parroquia Juan de Villegas, Municipio Iribarren del Estado Lara.

### Características resaltantes:

El Monumento Natural se encuentra en el espacio natural Depresión Central Lara.

### Geología:

Formación Barquisimeto (Eoceno – Paleoceno).

### Temperatura:

Media entre lo 21° y 28° C.

### Precipitación:

Entre 350 y 1.000 m.m. / año.

### Vegetación:

Predominancia de espinares, matorrales, especies arbustivas y arbóreas en los bosques de galería y Bosque Hidrófilo (Bosque Titicare), se citan: cardones, buches, tuna guasábara, vera, curarí.

### Fauna:

Área de nidificación de la paloma sabanera, el cardenalito.

Otras especies se citan: báquiros, venado matacán, zorras, gato montés, conejos.

### Hidrografía:

Importantes quebradas de régimen permanente o temporal que alimentan los acuíferos del valle del turbio.

Se citan: Quebradas la Ruezga, El Caño, Mosquera y Barure.

### Altimetría:

1.300 m.s.n.m.

### Sitios de interés:

La escuela canina, bosque Titicare, antiguo camino al Tocuyo, mirador natural.

### Vías de acceso:

Carretera asfaltada Barquisimeto – Buena Vista; antigua carretera Barquisimeto – El Tocuyo (Sector La Batalla); vía El Manzano – Bosque Titicare.

### Actividades:

Mirador Natural para Recreación Contemplativa del Valle del Turbio y el Parque Nacional Terepaima. Investigación de la flora (Cactáceas) y fauna (Cardenalito).

### Fotos:





INPARQUES Lara  
Autor: Ing. For. Williams Figueredo (Sala Técnica) 25/07/2011  
Revisión preliminar, Edición y Montaje: Francisco Lau (División de Formación) 16/12/2025  
Barquisimeto, Lara, Venezuela