

**Instituto Nacional de Parques (INPARQUES) - Gerencia Estatal Lara - División de Formación  
Biblioteca Ambiental Digital**

**SISTEMA NACIONAL DE PARQUES DEL ESTADO LARA**

**RECOPIACIÓN DE INFORMACIÓN SOBRE EL  
PARQUE NACIONAL DINIRA**

**Índice**

<a href="#">Aniversario del Parque Nacional Dinira</a> .....	p. 2
<a href="#">Decreto de Creación</a> .....	p. 2
<a href="#">Parque Nacional Dinira</a> (Geoportal INPARQUES) .....	p. 2
<a href="#">Parque Nacional Dinira</a> (Web INPARQUES 2025) .....	p. 3
<a href="#">Parque Nacional Dinira</a> (Web INPARQUES 2019) .....	p. 8
<a href="#">Parque Nacional Dinira</a> (Web INPARQUES 2013) .....	p. 10
<a href="#">Parque Nacional Dinira</a> (Fotos INPARQUES 2009).....	p. 14
<a href="#">Parque Nacional Dinira</a> (Web INPARQUES 2004) .....	p. 15
<a href="#">Parque Nacional Dinira</a> (CD INPARQUES 2002) .....	p. 16
<a href="#">Parque Nacional Dinira</a> (diversidadbiologica) .....	p. 28
<a href="#">Parque Nacional Dinira</a> (Ecosig 2015) .....	p. 31
<a href="#">Caracterización Físico-Natural</a> .....	p. 32
<a href="#">Documentos Disponibles en Línea</a> .....	p. 33
<a href="#">Documentos de INPARQUES</a> .....	p. 33
<a href="#">Centro Excursionista Universitario (UCV)</a> .....	p. 33
<a href="#">Parque Nacional Dinira (Laraenred)</a> .....	p. 33
<a href="#">MINEC</a> .....	p. 33
<a href="#">NURR – ULA</a> .....	p. 33
<a href="#">PARAMO CENDE</a> .....	p. 34
<a href="#">Perfil del Parque Nacional Dinira (ParksWatch)</a> .....	p. 34
<a href="#">UCV</a> .....	p. 34
<a href="#">VENEZUELA TIERRA MÁGICA</a> .....	p. 34
<a href="#">Parque Nacional Dinira (Wikipedia)</a> .....	p. 34
<a href="#">VARIOS</a> .....	p. 35
<a href="#">ESPECIES BOTÁNICAS ENDÉMICAS</a> .....	p. 36
<a href="#">Dioicodendron dioicum</a> .....	p. 36
<a href="#">Miconia larensis</a> .....	p. 37
<a href="#">FLORA Y FAUNA AMENAZADAS</a> .....	p. 38

<a href="#">LISTA ROJA DE LA FLORA AMENAZADA PN DINIRA</a> .....	p. 38
<a href="#">LIBRO ROJO DE LA FAUNA VENEZOLANA PN DINIRA</a> .....	p. 38
<a href="#">FLORA</a> .....	p. 39
<a href="#">HERBARIO DEL SMITHSONIAN</a> .....	p. 39
<a href="#">HERBARIO VIRTUAL AUSTRAL AMERICANO</a> .....	p. 39
<a href="#">Parque Nacional Dinira (INSTAGRAM)</a> .....	
<a href="#">Aves del Parque nacional Dinira (avibase)</a> .....	
<a href="#">Lista de Aves (ebird.org)</a> .....	
<a href="#">Colección Botánica en el Herbario del Smithsonian</a> .....	
<a href="#">Parque Nacional Dinira (YouTube)</a> .....	

### Aniversario del Parque Nacional Dinira: [\[ir al índice\]](#)

**Fecha Aniversario:** 30/11/2025

**Años:** 37

**Fecha de Creación:** 30/11/1988

**Nº Decreto:** 2.564

**Nº Gaceta:** 34.120

**Fecha Gaceta:** 22/12/1988

### DECRETO DE CREACIÓN: [\[ir al índice\]](#)

- Decreto Nº 2.564 del 30 de Noviembre de 1.988
- [http://musquito.net.ve/anapro/documentos/inparques.gob.ve/PN\\_Dinira\\_Decreto\\_Creacion.pdf](http://musquito.net.ve/anapro/documentos/inparques.gob.ve/PN_Dinira_Decreto_Creacion.pdf)  
(Fuente: inparques.gob.ve) (597 KB) [visto 20/10/2024]
- [http://musquito.net.ve/anapro/documentos/www.ecosig.org.ve/d\\_pn010-crea.pdf](http://musquito.net.ve/anapro/documentos/www.ecosig.org.ve/d_pn010-crea.pdf)  
(Fuente: www.ecosig.org.ve) (73 KB) [visto 20/10/2024]
- [http://musquito.net.ve/anapro/documentos/pgr.gob.ve/PN\\_Dinira\\_Decreto\\_Creacion\\_GO\\_34120\\_1,6-9\\_ocr.pdf](http://musquito.net.ve/anapro/documentos/pgr.gob.ve/PN_Dinira_Decreto_Creacion_GO_34120_1,6-9_ocr.pdf) (Fuente: www.pgr.gob.ve) (1.262 KB) [visto 17/11/2025]


**Geoportal:** 01/11/2023 [[ir al índice](#)]

## Parque Nacional Dinira



**Geoportal:**

[https://www.google.com/maps/d/u/0/embed?mid=19BZSDKCKctVKDPkf0n8-](https://www.google.com/maps/d/u/0/embed?mid=19BZSDKCKctVKDPkf0n8-Z_RJ1qU&ll=9.44813358070717%2C-70.14436854791072&z=12)

[Z\\_RJ1qU&ll=9.44813358070717%2C-70.14436854791072&z=12](https://www.google.com/maps/d/u/0/embed?mid=19BZSDKCKctVKDPkf0n8-Z_RJ1qU&ll=9.44813358070717%2C-70.14436854791072&z=12) (pulsa sobre el icono  para ver la información) [visto 17/11/2025]

### Descripción:

El Parque Nacional Dinira fue creado bajo el decreto N° 2.564 de fecha 30 de noviembre de 1.988, publicado en la Gaceta Oficial N° 34.120 de fecha 22 de diciembre de 1.988.

Uno de los principales fines de creación fue para proteger la cuenca del río Tocuyo.

Tiene una dimensión de 45.328 hectáreas distribuidas en los estados Lara, Trujillo y Portuguesa.

Si deseas conocer más pulsa sobre:

<https://www.inparques.gob.ve/cms/main/verGaleria/107>

<https://www.inparques.gob.ve/cms/src/galeria/img/5ed250c118489c58c506a05c153f55a6.jpg>

## Web INPARQUES: 2025

### Detalle Informativo del Parque Nacional Dinira

<http://www.inparques.gob.ve/cms/main/verGaleria/107> [visto 08/10/2025] [[ir al índice](#)]

<https://web.archive.org/web/20240927160223/https://www.inparques.gob.ve/cms/main/verGaleria/107>



Foto: <http://www.inparques.gob.ve/cms/src/galeria/img/5ed250c118489c58c506a05c153f55a6.jpg>

## Contenido

<http://www.inparques.gob.ve/cms/main/verGaleria/107#tab-3-1> (09/09/2024) [[ir al índice](#)]

<https://web.archive.org/web/20240927160223/https://www.inparques.gob.ve/cms/main/verGaleria/107#tab-3-1>

La declaratoria de Dinira como Parque Nacional se desprende de la necesidad de proteger sectores de la región montañosa de la Cordillera de los Andes que contienen recursos biológicos, geológicos, culturales y paisajísticos de importancia nacional e internacional, entre ellos:

- (1) Las cuencas altas de los ríos Tocuyo, Chabasquén, Boconó y Carache, las diversas formaciones vegetales que constituyen hábitat para numerosas especies biológicas únicas y consideradas en peligro de extinción y de alto valor científico y social;
- (2) los páramos existentes, únicos en el estado Lara;
- (3) los fenómenos geomorfológicos únicos, entre los cuales destacan algunas cuevas naturales y condiciones climáticas excepcionales que han producido un paisaje de gran belleza e importancia para la educación, la investigación científica y la recreación.

Como parte de la protección a los espacios territoriales se declara como área protegida bajo Decreto N° 2.564 de fecha 30 de noviembre de 1.988, publicado en la Gaceta Oficial N° 34.120 de fecha 22 de diciembre de 1.988.

Presenta una superficie de 45.328 hectáreas distribuidas de la siguiente forma:

Estado Lara 21.152 hectáreas

Estado Trujillo 21.824 hectáreas

Estado Portuguesa 2.352 hectáreas

**Características generales:** Las bondades escénicas de este parque viene dado por contrastantes paisajes de montaña que comprenden valles, cuevas, lagunas, quebradas, ríos, saltos de agua, páramos, balnearios naturales, densas masas boscosas y una variedad de especies de flora y fauna.

En las poblaciones de Barbacoas, Humocaró Alto y Humocaró Bajo, se prestan servicios de alojamiento, alimentación, telefonía pública, suministro de combustible y primeros auxilios.

Los poblados de Barbacoas y Hato Arriba realizan visitas guiadas hacia las rutas de excursionismo.

## Ecosistemas<sup>1</sup>

<http://www.inparques.gob.ve/cms/main/verGaleria/107#tab-3-2> [ir al índice]

<https://web.archive.org/web/20240927160223/https://www.inparques.gob.ve/cms/main/verGaleria/107#tab-3-2>

## Flora

Bosques ombrófilos submontanos, montanos siempreverde (bosques nublados andinos) y páramos andinos.

Presenta cuatro tipos de vegetación: bosque, páramo, plantaciones forestales y sabanas.

En estos bosques se ha determinado la presencia de 42 especies de árboles de copas grandes, en 626 individuos estudiados.

Entre las especies predominantes se señalan: la cobalonga (*Sloanea caribaea*), el cucharó (*Simira erythroxylon*), el naranjito amarillo (*Zanthoxylum acuminatum*) y el araguaney (*Handroanthus chrysanthus*).

Los páramos ocupan una extensión próxima al 5% del parque, con alturas que varían entre 2.600 y 3.600 msnm.

El sector más extenso corresponde al Páramo de Cendé, cuya cima, es la más alta del parque (3.652 msnm) muestra varias especies de frailejón (*Espeletia sp.*)

Las plantaciones forestales muestran una extensión de 2.000 ha aproximadamente, las especies que aquí se encuentran son *Eucalyptus sp.*, *Hesperocyparis lusitanica*<sup>2</sup>, *Fraxinus sp.*, *Acacia decurrens*, *Pinus radiata* y *Pinus caribaea*.

Además, se encuentran especies botánicas endémicas como: *Dioicodendron dioicum* y *Miconia larensis*.

<sup>1</sup> La nomenclatura taxonómica ha sido revisada y corregida con los nombres oficialmente aceptados, según: <https://www.catalogueoflife.org/>

<sup>2</sup> Sinónimo: *Cupressus lusitanica*

## Fauna

La fauna es abundante y variada.

Entre los mamíferos se encuentran especies amenazadas o en peligro de extinción como el oso frontino (*Tremarctos ornatus*); venados, como el matacán o candelillo (*Mazama rufina*), felinos como el jaguar (*Panthera onca*), el puma (*Puma concolor*) y el cunaguaro (*Leopardus pardalis*).

En los cuerpos de agua se puede ver el perrito de agua (*Chironectes minimus*).

La avifauna presenta ejemplares como el cardenalito (*Spinus cucullatus*).

## Hidrografía

<http://www.inparques.gob.ve/cms/main/verGaleria/107#tab-3-3> [ir al índice]

<https://web.archive.org/web/20240927160223/https://www.inparques.gob.ve/cms/main/verGaleria/107#tab-3-3>

Asiento de la Cuenca Alta del Río Tocuyo, la cual drena al Mar Caribe, así como también las cuencas altas de los ríos Chabasquén y Boconó, que desaguan hacia los Llanos Occidentales y la Cuenca Alta del Río Carache, que desemboca hacia el Lago de Maracaibo.

Ríos como El Motatán, El Guanare y El Curaria y quebradas como la del Vino, la Laguna de Nunca Jamás, la Laguna de La Meseta, Laguna Aranda, Laguna Las Porras, Laguna Lejías, Laguna Seca, Laguna Los Letreros y Laguna Esteban.

## Geología y Geomorfología

Fuente: <http://www.inparques.gob.ve/cms/main/verGaleria/107#tab-3-4> [ir al índice]

<https://web.archive.org/web/20240927160223/https://www.inparques.gob.ve/cms/main/verGaleria/107#tab-3-4>

Su nombre Dinira, que significa manantial, es el que le dieron los aborígenes Gayones, habitantes autóctonos del lugar, pueblo de filiación lingüística Macro - chibcha, a toda la montaña ubicada al Oeste de la ciudad de El Tocuyo.

Esta referencia quedó reseñada en el informe enviado por los Alcaldes de la mencionada ciudad, al Rey Felipe II en el año de 1579, cuya descripción también fue acompañada de un mapa de la época.

Estos documentos fueron publicados por la Academia Nacional de la Historia, en el libro Relaciones Geográficas de Venezuela, compilado por el historiador Antonio Arellano Moreno en el año 1964.

Se caracteriza por ser un paisaje montañoso con topografía escarpada, con valles en forma de "U" y terrazas.

## Atractivos Turísticos

<http://www.inparques.gob.ve/cms/main/verGaleria/107#tab-3-5> [ir al índice]

<https://web.archive.org/web/20240927160223/https://www.inparques.gob.ve/cms/main/verGaleria/107#tab-3-5>

**Cascada de la Quebrada del Vino:** Ubicada en el sector Norte, por la carretera que conduce a Barbacoas. Tiene una caída de agua de 97 m aproximadamente.

Pueden realizarse actividades como Baños de inmersión / Acampada / Caminatas / Senderismo / Contemplación.

Cuenta con Área de acampada / Kioscos / Sanitarios / Área de Estacionamiento / Tomas de agua / Cabañas / Parrillera / Puesto de Guardaparques.

Puede encontrarse servicios de alimentación

**Cueva de la Peonía:** La cueva se encuentra en una colina, rodeada de vegetación arbórea alta, con características de bosque húmedo.

En lo interno de la cueva se pueden observar estalagmitas y estalactitas, rocas de gran tamaño y un riachuelo, el cual es la naciente del río Peonía.

Una cuerda y flechas pintadas en las paredes guían el camino.

**Buenos Aires:** Ubicada en el sector Este. Se llega desde Humocaró por un sendero. La vegetación varía desde bosque húmedo hasta vegetación de páramo.

Es un mirador natural desde donde se visualizan los diferentes páramos Las Rosas y Cendé.

Posee espacios de Acampada / Senderismo / Excursionismo / Recorrido dentro de la cueva.

Cuenta con Refugio / Puesto de Guardaparques, Área de acampada.

**El Valle de Los Eucaliptos:** Área de acampada El Oasis, Área de acampada El Huequito y la Ruta de Excursionismo hacia los Páramos de Las Rosas y Cendé.

**Páramos de Las Rosas y Cendé:** Representan el final de la Cordillera de los Andes venezolanos, con amplias visuales en sus vertientes, tanto del estado Lara y Trujillo como Portuguesa.

Son las nacientes de los ríos Boconó y el Tocuyo.

Puede realizarse Senderismo/ Acampada / Contemplación

**Sector la Vertiente:** Posee espacios de Acampada y Puesto de Guardaparques.

**Sector Las Cruces:** Existe un mirador natural llamado El Morro, ubicado en la salida del sector Las Cruces, desde el cual se puede apreciar una vista completa de los pueblos de Barbacoas, el caserío Hato Arriba y el caserío La Laguna, el pico "Nunca Jamás" y El Picacho.

**Laguna de Nunca Jamás:** Ubicada a 2.700 msnm aproximadamente.

Al atravesar la fila, se pueden observar todo tipo de animales nocturnos, una sequedad impresionante y frailejones, así como diversas lagunas de diferentes colores, que sirven de suministro de agua para las poblaciones cercanas y para una fábrica de hielo ubicada en el páramo, permite la realización de actividades de Excursionismo y Acampada.

Ofrece la posibilidad de recorrer las rutas:

Rutas al Abismo, frontera entre Lara y Trujillo

Ruta del Pico Altamira, a 3200 msnm

Ruta a la fila Nunca Jamás

## OTROS SITIOS DE INTERÉS:

Quebrada Las Minas.

Páramo de Cendé.

Cuevas Las arañas, El Altar, La Guita y La Chorrera.

Páramo o Fila Las Rosas.

Sector El Almorzadero.

Cueva Las Peonías.

Ruta de excursión a los páramos: Los Nepes, Cendé y Las Rosas.

Cueva El Zumbador.

Cascada El Humocaro.

Mirador de Las Antenas.

Páramo El Jabón.

**Poblaciones autóctonas:** Mejillones, La Iglesia, Pargo, Uquire, San Francisco, Don Pedro.

**Poblados autóctonos:** Buenos Aires.

**Poblaciones cercanas:** El Tocuyo, Jabón, San Pedro, Carache, Guaitó, Barbacoas, Humocaro Alto y Humocaro Bajo.

## Ubicación

<http://www.inparques.gob.ve/cms/main/verGaleria/107#tab-3-6> [ir al índice]

<https://web.archive.org/web/20240927160223/https://www.inparques.gob.ve/cms/main/verGaleria/107#tab-3-6>

Abarca parte de los estados Lara, Trujillo y Portuguesa.

## Galería

<http://www.inparques.gob.ve/cms/main/verGaleria/107#tab-3-7> [ir al índice]

<https://web.archive.org/web/20240927160223/http://www.inparques.gob.ve/cms/main/verGaleria/107#tab-3-7>



(Para visualizar cada foto en el navegador, coloca el cursor sobre la imagen en miniatura y pulsa tecla Control + botón izquierdo del ratón.)

## WEB DE INPARQUES (2.019)

## PARQUE NACIONAL DINIRA

<http://www.inparques.gob.ve/parque-nacional-dinira/> (Visto 20/09/2019) n/d [[ir al índice](#)]

### Descripción

El Parque Nacional Dinira fue decretado bajo decreto N° 2.564 del 30 de noviembre de 1988. Gaceta N° 5.293 del 26 de enero de 1.999.

Uno de los principales fines de creación fue para proteger la cuenca del río Tocuyo


Tiene una dimensión de 45.328 hectáreas distribuidas en los estados Lara, Trujillo y Portuguesa

El nombre de esta área protegida proviene de un vocablo indígena que significa "lomas con forma de senos", en alusión a que en sus bosques mana la savia para la vida. Mientras que otros asocian Dinira con manantial, por los numerosos afluentes hídricos presentes en la zona. Ciertamente, el parque es muy llamativo por sus torrenteras y caídas de agua, entre las que destacan las cascadas El Vino y Humocaró.

Dinira posee variados ambientes naturales, relieves montañosos, corrientes de aguas, cascadas y cuevas. Cuenta con agradables paisajes y páramos, así como una amplia vegetación. El parque comprende parte de los Municipios Morán y Torres del estado Lara, así como Boconó y Carache en el estado Trujillo, y parte del estado Portuguesa

### Fotos

Para visualizar cada foto en el navegador, coloca el cursor sobre la imagen en miniatura y pulsa tecla Control + botón izquierdo del ratón.



## Ecosistemas: <sup>3</sup> [[ir al índice](#)]

Presenta una vegetación de páramos, bosques y sabanas. La primera ubicada entre los 2.600 y 3.600 m, corresponde principalmente al Páramo de Cendé donde se observan varias especies de frailejones; los bosques, constituidos por especies arbóreas de porte diverso entre las que destacan el araguaney, el cucharo y la cobalonga; las sabanas se encuentran localizadas en áreas sometidas a presión antrópica. Se han detectado especies botánicas endémicas como el *Dioicodendron dioicum* y *Miconia larensis*.

### Flora:

Bosques ombrófilos submontanos, montanos siempreverde (bosques nublados andinos) y páramos andinos. El parque presenta cuatro tipos de vegetación: bosque, páramo, plantaciones forestales y sabanas. En estos bosques se ha determinado la presencia de 42 especies de árboles de copas grandes, en 626 individuos estudiados. Entre las especies predominantes se señalan: la cobalonga (*Sloanea caribaea*), el cucharo (*Simira erythroxylon*), el naranjito amarillo (*Zanthoxylum acuminatum*) y el araguaney (*Handroanthus chrysanthus*). Los páramos ocupan una extensión próxima al 5% del parque, con alturas que varían entre 2.600 y 3.600 msnm. El sector más extenso corresponde al Páramo de Cendé cuya cima, la más alta del parque (3.652 msnm.), muestra varias especies de frailejón (*Espeletia sp.*). Las plantaciones forestales muestran una extensión de 2.000 ha. aproximadamente, las especies que aquí se encuentran son *Eucalyptus sp.*, *Hesperocyparis lusitanica*<sup>4</sup>, *Fraxinus sp.*, *Acacia decurrens*, *Pinus radiata* y *Pinus caribaea*. Además se encuentran especies botánicas endémicas como: *Dioicodendron dioicum* y *Miconia larensis*.

### Fauna:

En sus predios se localizan, amenazados de extinción, el oso frontino o andino, el jaguar o tigre americano y el venado matacán, en convivencia con cachicamos, lapas, picures, rabipelados, monos capuchinos y araguatos, cuchicuchis, mapurites, venados caramerudos, osos mieleros, zorros, dantas, osos hormigueros, puercos espinos y báquiros cinchados y aves como tucusitos, paujís copete de piedra, colas de hoja, cristofués, esmeraldas coliverde, pericos de ojo blanco, lechuzas orejudas, gallinas azules, colibríes pechiazul, cardenalitos, guacharacas, carpinteros copete rojo, cucaracheros, querrequeres y pájaros león.

### Geomorfología:

Se caracteriza por un paisaje montañoso con topografía escarpada; valles en forma de "U" y terrazas. Posee numerosas cuevas de origen cárstico, producto de fenómenos geomorfológicos únicos, entre las que destacan algunas de las cuevas más desarrolladas del país como La Peonía en Barbacoa y El Zumbador en Humocaró Alto.

### Clima:

Tiene temperaturas que van de los 16° C a los 20° C. En las zonas más altas pueden alcanzar los 4° C.

### Hidrografía:

Drenaje superficial, rápido y torrencial con presencia frecuente de caídas de agua entre las cuales destacan las cascadas El Vino y Humocaró.

<sup>3</sup> La nomenclatura taxonómica ha sido revisada y corregida con los nombres oficialmente aceptados, según: <https://www.catalogueoflife.org/>

<sup>4</sup> Sinónimo: *Cupressus lusitanica*

**WEB INPARQUES** (2.013) [[ir al índice](#)] [[Ir Fotos INPARQUES 2009](#)]

## **PARQUE NACIONAL DINIRA**

### **Introducción**

Fuente: [http://www.inparques.gob.ve/index.php?parques=view&codigo=pn\\_0031&sec=1](http://www.inparques.gob.ve/index.php?parques=view&codigo=pn_0031&sec=1) (Visto 01/07/2013) [[ir al índice](#)]

#### ***Bosques, cuencas y páramos***

Su nombre Dinira, que significa manantial, es el que le dieron los aborígenes Gayones, habitantes autóctonos del lugar, pueblo de filiación lingüística Macro - chibcha, a toda la montaña ubicada al Oeste de la ciudad de El Tocuyo. Esta referencia quedó reseñada en el informe enviado por los Alcaldes de la mencionada ciudad, al Rey Felipe II en el año de 1579, cuya descripción también fue acompañada de un mapa de la época. Estos documentos fueron publicados por la Academia Nacional de la Historia, en el libro Relaciones Geográficas de Venezuela, compilado por el historiador Antonio Arellano Moreno en el año 1964. El Parque Nacional Dinira, localizado en la Cordillera de los Andes, constituye asiento de la Cuenca Alta del Río Tocuyo, la cual drena al Mar Caribe. Así como también las cuencas altas de los ríos Chabasquén y Boconó, que desaguan hacia los Llanos Occidentales y la Cuenca Alta del Río Carache que desemboca hacia el Lago de Maracaibo. Se caracteriza por ser un paisaje montañoso con topografía escarpada, con valles en forma de "U" y terrazas.

### **Información General** [[ir al índice](#)]

[http://www.inparques.gob.ve/index.php?parques=view&codigo=pn\\_0031&sec=2](http://www.inparques.gob.ve/index.php?parques=view&codigo=pn_0031&sec=2) (01/07/2013)

#### **Significado del Nombre:**

Significa manantial, es el que le dieron los aborígenes Gayones, habitantes autóctonos del lugar, pueblo de filiación lingüística Macro - chibcha.

#### **Decreto**

*Motivo:* Creación

*Nº y Fecha:* Nº 564 de fecha 30/11/1988 / G.O. 34.120 de fecha 22/12/1988.

#### **Altimetría:**

1.800-3.585

#### **Clima:**

Templado de altura tropical.

#### **Temperatura:**

4º C a 20º C

#### **Precipitación (mm):**

1.300 mm.

## Estados:

Lara, Trujillo y Portuguesa

<i>Estado</i>	<i>Superficie (Ha)</i>	<i>%</i>
Lara	21.152	46,7
Trujillo	21.824	48,1
Portuguesa	2.352	5,2
<b>Total Superficie (Ha)</b>	<b>45.328</b>	100

## Consulta Pública:

Si

*Fecha de los talleres de Consulta Pública:* 27 al 28/08/97

## Ambiente Natural<sup>5</sup> [[ir al índice](#)]

[http://www.inparques.gob.ve/index.php?parques=view&codigo=pn\\_0031&sec=3](http://www.inparques.gob.ve/index.php?parques=view&codigo=pn_0031&sec=3) (01/07/2013)

## Información Geológica y Geomorfológica

Su nombre Dinira, que significa manantial, es el que le dieron los aborígenes Gayones, habitantes autóctonos del lugar, pueblo de filiación lingüística Macro - chibcha, a toda la montaña ubicada al Oeste de la ciudad de El Tocuyo. Esta referencia quedó reseñada en el informe enviado por los Alcaldes de la mencionada ciudad, al Rey Felipe II en el año de 1579, cuya descripción también fue acompañada de un mapa de la época. Estos documentos fueron publicados por la Academia Nacional de la Historia, en el libro Relaciones Geográficas de Venezuela, compilado por el historiador Antonio Arellano Moreno en el año 1964. El Parque Nacional Dinira, localizado en la Cordillera de los Andes, constituye asiento de la Cuenca Alta del Río Tocuyo, la cual drena al Mar Caribe. Así como también las cuencas altas de los ríos Chabasquén y Boconó, que desaguan hacia los Llanos Occidentales y la Cuenca Alta del Río Carache que desemboca hacia el Lago de Maracaibo. Se caracteriza por ser un paisaje montañoso con topografía escarpada, con valles en forma de "U" y terrazas.

## Vegetación

Bosques ombrófilos submontanos, montanos siempreverde (bosques nublados andinos) y páramos andinos. El parque presenta cuatro tipos de vegetación: bosque, páramo, plantaciones forestales y sabanas. En estos bosques se ha determinado la presencia de 42 especies de árboles de copas grandes, en 626 individuos estudiados.

Los páramos ocupan una extensión próxima al 5% del parque, con alturas que varían entre 2.600 y 3.600 msnm. El sector más extenso corresponde al Páramo de Cendé cuya cima, la más alta del parque (3.652 msnm.).

<sup>5</sup> La nomenclatura taxonómica ha sido revisada y corregida con los nombres oficialmente aceptados, según: <https://www.catalogueoflife.org/>

## Flora

Entre las especies predominantes se señalan: la cobalonga (*Sloanea caribaea*), el cucharo (*Simira erythroxylon*), el naranjito amarillo (*Zanthoxylum acuminatum*) y el araguaney (*Handroanthus chrysanthus*).

El Páramo de Cendé muestra varias especies de frailejón (*Espeletia sp.*)

Las plantaciones forestales muestran una extensión de 2.000 ha. aproximadamente, las especies que aquí se encuentran son *Eucalyptus sp.*, *Hesperocyparis lusitanica*<sup>6</sup>, *Fraxinus sp.*, *Acacia decurrens*, *Pinus radiata* y *Pinus caribaea*.

Además se encuentran especies botánicas endémicas como: *Dioicodendron dioicum* y *Miconia larensis*.

## Fauna

La fauna es abundante y variada, entre los mamíferos se encuentran especies amenazadas de extinción como el oso salvaje o frontino (*Tremarctos ornatus*), venados como el matacán o candelillo (*Mazama rufina*), grandes felinos como el jaguar (*Panthera onca*), el puma (*Puma concolor*) y el cunaguaro (*Leopardus pardalis*); en los cuerpos de agua se puede ver el perrito de agua (*Chironectes minimus*). La avifauna presenta hermosos ejemplares, valiosos por su canto y hermoso plumaje, como el cardenalito (*Spinus cucullatus*), muy perseguido para cruzarlo con el canario, obteniendo un híbrido de bello color rojo y de canto melodioso, lo que ocasionó la reducción de sus poblaciones.

## Cultura y Sociedad

[http://www.inparques.gob.ve/index.php?parques=view&codigo=pn\\_0031&sec=4](http://www.inparques.gob.ve/index.php?parques=view&codigo=pn_0031&sec=4) (01/07/2013)

## Poblaciones Cercanas

El Tocuyo, Humocaró Bajo, Humocaró Alto, Barbacoas, Jabón, San Pedro, Carache y Guaitó.

## Ubicación [[ir al índice](#)]

[http://www.inparques.gob.ve/index.php?parques=view&codigo=pn\\_0031&sec=7](http://www.inparques.gob.ve/index.php?parques=view&codigo=pn_0031&sec=7) (01/07/2013)

## Horarios

El horario de visitas al parque es de 08:00 a.m. a 05:00 p.m.

## Ubicación desde la Ciudad más Cercana

El Parque Nacional Dinira está ubicado en la Sierra de Barbacoas. Abarca los estados Lara, Trujillo y Portuguesa. En jurisdicción de los municipios Morán y Torres del Estado Lara; Boconó, Juan Vicente Campo Elías, Carache de Trujillo y Monseñor José Vicente Unda del Estado Portuguesa.

## Cómo Llegar

Desde la ciudad de El Tocuyo en el estado Lara, por la troncal 5 que conduce a Humocaró Alto y Humocaró Bajo y luego la vía hacia La Peña-Carache-Barbacoas, donde se encuentran las entradas principales al parque.

<sup>6</sup> Sinónimo: *Cupressus lusitanica*

## Recomendaciones [\[ir al índice\]](#)

[http://www.inparques.gob.ve/index.php?parques=view&codigo=pn\\_0031&sec=8](http://www.inparques.gob.ve/index.php?parques=view&codigo=pn_0031&sec=8) (01/07/2013)

### Recomendaciones Para el Visitante

Proteger la vegetación y la fauna. Depositar la basura en bolsas y trasladarla fuera del parque. Evitar encender fogatas. Estacionar en las áreas destinadas para tal fin. Utilizar las rutas establecidas.

### Actividades Prohibidas

La cacería, la pesca comercial, la extracción de especies vegetales y faunísticas, la práctica de deportes colectivos.

### Permisos

Para ingresar al parque, acampar, pescar y realizar investigaciones científicas se requiere permiso de Inparques.

**FOTOS INPARQUES: 2009** [[ir al índice](#)] [[Ir a Web INPARQUES 2004](#)]

### Parque Nacional Dinira

Para visualizar cada foto en el navegador, coloca el cursor sobre la imagen en miniatura y pulsa tecla Control + botón izquierdo del ratón.



**WEB INPARQUES (2.004)** [[ir al índice](#)] [[Ir a CD INPARQUES 2002](#)]

[https://web.archive.org/web/20040623151058fw/http://www.inparques.gov.ve/parques\\_nac/pndinira.htm](https://web.archive.org/web/20040623151058fw/http://www.inparques.gov.ve/parques_nac/pndinira.htm) (Visto 08/10/2025)

**PARQUE NACIONAL DINIRA<sup>7</sup>**

**Ubicación:** Estados Lara, Trujillo y Portuguesa.

**Superficie:** 45.328 hectáreas.

**Declaratoria:** Decreto No. 2.564 del 30 de noviembre de 1988.  
Gaceta Oficial No. 34.120 del 22 de diciembre de 1988.

**Ecosistemas protegidos y atractivos naturales relevantes:** Bosques siempreverdes, bosques nublados andinos y páramos andinos. Reserva natural de recursos hídricos.

**Fauna:** Puma (*Puma concolor*), cunaguaro (*Leopardus pardalis*), perrito de agua (*Chironectes minimus*), perro de agua pequeño (*Lontra longicaudis*), pacarana (*Dinomys branickii*), paují copete de piedra (*Pauxi pauxi*), lechuzón orejudo (*Bubo virginianus*), oso frontino (*Tremarctos ornatus*), venado matacán (*Mazama americana*) y venado caramerudo (*Odocoileus virginianus*).

**Flora:** Frailejones (*Espeletiinae*). Especies endémicas *Drosera cendeensis* y *Plagiogyria pectinata*<sup>8</sup>.


**Recursos hídricos:** Drenaje superficial, rápido y torrencial con presencia frecuente de caídas de agua entre las cuales destacan las cascadas El Vino y Humocaró.

<sup>7</sup> La nomenclatura taxonómica ha sido revisada y corregida con los nombres oficialmente aceptados, según: <https://www.catalogueoflife.org/>

<sup>8</sup> Sinónimo: *Plagiogyria semicordata*

**CD INPARQUES (2002)** [[ir al índice](#)] [[Ir a Web diversidadbiologica](#)]

## **Parque Nacional Dinira**



Fuente: CD de INPARQUES de Parques Nacionales y Monumentos Naturales (2002)

## **Declaratoria:**

Decreto No. 2.564 del 30 de noviembre de 1988.  
Gaceta Oficial No. 34.120 del 22 de diciembre de 1988

## **Localización:**

En la Sierra de Barbacoas. Abarca los estados Lara, Trujillo y Portuguesa. En jurisdicción de los municipios Morán y Torres del Estado Lara; Boconó, Juan Vicente Campo Elías, Carache de Trujillo y Monseñor José Vicente Unda del Estado Portuguesa.

## **Altitud:**

1.160 - 3.585 msnm.

## **Cómo llegar al parque**

Por carretera siguiendo varias vías, la que lleva hasta la ciudad de El Tocuyo, Humocaró Bajo y Humocaró Alto, a través de una carretera engrazonada.

O por la carretera panamericana, en ruta asfaltada, se accede a las poblaciones de La Pastora, El Jabón y San Pedro, hasta llegar a Barbacoas.



## Superficie:

45.328 ha.

## Clima:

Templado de altura tropical.

Temperatura: 4° C – 20° C

Precipitación: 1.300 mm.

## Características físicas:

Su nombre Dinira, que significa manantial, es el que le dieron los aborígenes Gayones, habitantes autóctonos del lugar, pueblo de filiación lingüística Macro - chibcha, a toda la montaña ubicada al Oeste de la ciudad de El Tocuyo.

Esta referencia quedó reseñada en el informe enviado por los Alcaldes de la mencionada ciudad, al Rey Felipe II en el año de 1579, cuya descripción también fue acompañada de un mapa de la época.


Estos documentos fueron publicados por la Academia Nacional de la Historia, en el libro Relaciones Geográficas de Venezuela, compilado por el historiador Antonio Arellano Moreno en el año 1964.

El Parque Nacional Dinira, localizado en la Cordillera de los Andes, constituye asiento de la Cuenca Alta del Río Tocuyo, la cual drena al Mar Caribe. Así como también las cuencas altas de los ríos Chabasquén y Boconó, que desaguan hacia los Llanos Occidentales y la Cuenca Alta del Río Carache que desemboca hacia el Lago de Maracaibo.

Se caracteriza por ser un paisaje montañoso con topografía escarpada, con valles en forma de "U" y terrazas.





Aquí nace el río más importante de la región centro occidental del país, el Río Tocuyo, el cual es conformado por la confluencia de las quebradas: Jabón, Badilla, Aranda, Porras, El Vino y Chorro Torcido. El Parque Nacional Dinira ubicado en La Sierra de Barbacoas, forma parte de los espolones de las estribaciones de Los Andes que entran al Estado Lara.




Posee numerosas cuevas de origen Kárstico, producto de fenómenos geomorfológicos únicos, entre las que destacan La Peonía en Barbacoas.

En las partes más altas se encuentran lagunas probablemente de origen glaciar de gran interés turístico y científico.





Aquí nace el río más importante de la región centro occidental del país, el Río Tocuyo, el cual es conformado por la confluencia de las quebradas: Jabón, Badilla, Aranda, Porras, El Vino y Chorro Torcido. El Parque Nacional Dinira ubicado en La Sierra de Barbacoas, forma parte de los espolones de las estribaciones de Los Andes que entran al Estado Lara.



Posee numerosas cuevas de origen Kárstico, producto de fenómenos geomorfológicos únicos, entre las que destacan La Peonía en Barbacoas.

En las partes más altas se encuentran lagunas probablemente de origen glaciar de gran interés turístico y científico.



En el Parque Nacional Dinira, se encuentran atractivas cascadas como la espectacular Cascada del Vino, con 90 metros de caída, llamada así por su color característico, producido por la mezcla de Antocianina, sustancia contenida en las plantas que allí se encuentran, con el material ferruginoso que se desprende de las rocas.





## Vegetación: <sup>9</sup>

Bosques ombrófilos submontanos, montanos siempreverde (bosques nublados andinos) y páramos andinos.

El parque presenta cuatro tipos de vegetación: bosque, páramo, plantaciones forestales y sabanas.

En estos bosques se ha determinado la presencia de 42 especies de árboles de copas grandes, en 626 individuos estudiados.

Entre las especies predominantes se señalan: la cobalonga (*Sloanea caribaea*), el cucharo *Simira erythroxylon*, el naranjito amarillo (*Zanthoxylum acuminatum*) y el araguaney (*Handroanthus chrysanthus*).



<sup>9</sup> La nomenclatura taxonómica ha sido revisada y corregida con los nombres oficialmente aceptados, según: <https://www.catalogueoflife.org/>

Los páramos ocupan una extensión próxima al 5% del parque, con alturas que varían entre 2.600 y 3.600 msnm. El sector más extenso corresponde al Páramo de Cendé cuya cima, la más alta del parque (3.652 msnm.), muestra varias especies de frailejón (*Espeletia sp.*)



Las plantaciones forestales muestran una extensión de 2.000 ha. aproximadamente, las especies que aquí se encuentran son *Eucalyptus sp.*, *Cupressus lusitanica*, *Fraxinus sp.*, *Acacia decurrens*, *Pinus radiata* y *Pinus caribaea*. Además se encuentran especies botánicas endémicas como: *Dioicodendron dioicum* y *Miconia larensis*.



## Fauna: <sup>10</sup>

La fauna es abundante y variada, entre los mamíferos se encuentran especies amenazadas de extinción como el oso salvaje o frontino (*Tremarctos ornatus*), venados como el matacán o candelillo (*Mazama rufina*), grandes felinos como el jaguar (*Panthera onca*), el puma (*Puma concolor*) y el cunaguaro (*Leopardus pardalis*); en los cuerpos de agua se puede ver el perrito de agua (*Chironectes minimus*).

La avifauna presenta hermosos ejemplares, valiosos por su canto y hermoso plumaje, como el cardenalito (*Spinus cucullatus*), muy perseguido para cruzarlo con el canario, obteniendo un híbrido de bello color rojo y de canto melodioso, lo que ocasionó la reducción de sus poblaciones.



<sup>10</sup> La nomenclatura taxonómica ha sido revisada y corregida con los nombres oficialmente aceptados, según: <https://www.catalogueoflife.org/>

## Características resaltantes:

Es un parque creado con el objetivo de preservar recursos biológicos, geológicos, culturales y paisajísticos de importancia nacional.

Los ríos, cascadas, lagunas, extensas y densas masas boscosas, curiosos valles y elevados picos, grandes cuevas y excitantes páramos, se han relacionado para crear un paisaje de gran valor escénico y protector de los invalorable recursos que permanecen en el Parque Nacional Dinira.

La cueva de origen kárstico La Peonía, cercana a la población de Barbacoas.

Tiene numerosos sitios zonificados para área recreativa tales como:

En el sector Norte se encuentra la Cascada del Vino, donde se pueden realizar baños de inmersión, camping, caminatas por vías de penetración y/o por los senderos y trochas bien definidas. Ofrece a sus visitantes, sitios para acampar, kioscos, instalaciones sanitarias, estacionamiento y demás servicios.

En el sector Este, conocido como Buenos Aires, ventana a los páramos Cendé y Las Rosas.



## Recomendaciones:

- Evita la propagación de basura en las áreas del parque.
- Utilice sólo jabones biodegradables como por ej. el jabón azul, éstos no contaminan el ambiente.
- Acampe en las zonas destinadas para ello, transite por las vías y senderos ya definidos.
- Utilice sólo cocinillas y lámparas de gas. No está permitido encender fogatas.
- Respete la flora y la fauna. Los equipos de sonido perturban el ambiente natural del parque.
- No dañe ni marque elementos naturales y culturales.
- Para realizar cualquier actividad en el Parque Nacional Dinira, es necesario solicitar autorización.

Para mayor información dirigirse a la **Gerencia Estatal de INPARQUES** Lara, con sede en el Parque de Recreación José María Ochoa Pile. Avenida Los Leones, al lado de la Brigada 14<sup>a</sup> de Infantería del Ejército. Barquisimeto, Estado Lara. Tlf. (0251) 2542933.




**SISTEMA VENEZOLANO DE INFORMACIÓN SOBRE DIVERSIDAD BIOLÓGICA** [[ir al índice](#)]

**Parque Nacional DINIRA** (Visto 10/08/2016)

<https://web.archive.org/web/20160810225955/http://diversidadbiologica.minamb.gob.ve/areas/ficha/11>  
L



[https://web.archive.org/web/20140702104250im\\_/http://diversidadbiologica.minamb.gob.ve/media/Bancoaudiovisuales/pathimg\\_342.jpeg](https://web.archive.org/web/20140702104250im_/http://diversidadbiologica.minamb.gob.ve/media/Bancoaudiovisuales/pathimg_342.jpeg)



[https://web.archive.org/web/20140702104250im\\_/http://diversidadbiologica.minamb.gob.ve/media/Bancoaudiovisuales/pathimg\\_341.jpeg](https://web.archive.org/web/20140702104250im_/http://diversidadbiologica.minamb.gob.ve/media/Bancoaudiovisuales/pathimg_341.jpeg)

Autor de las Fotografías: Alex Lanz

## Información General

**Nombre:** Dinira

**Siglas:** PN-28

**Descripción General:**

El Parque Nacional Dinira se localiza en la región de la Cordillera de los Andes, constituye el asiento de la Cuenca Alta del Río Tocuyo, la cual drena al Mar Caribe; las Cuencas Altas de los Ríos Chabasquén y Boconó que drenan hacia los Llanos Occidentales y la Cuenca Alta del Río Carache que drena hacia el Lago de Maracaibo.

**Fecha de Creación:** 30 de noviembre de 1988

**Documento de Creación:** Decreto N° 2.564

**Objetivo de Creación:**

Este parque se crea con el objeto de preservar recursos biológicos, geológicos, culturales y paisajísticos de importancia nacional y mundial, así como la protección integral de la cuenca alta de los ríos de la zona.

**Plan de Ordenamiento y reglamento de Uso:**

No posee Plan de Ordenamiento y/o Reglamento de uso

**Organismo de Adscripción:**

Instituto Nacional de Parques – Miranda

(<https://web.archive.org/web/20151120003530/http://diversidadbiologica.minamb.gob.ve/actores/ficha/142>)

## Características

**Superficie:** 45328

**Altitud:** 1.800 - 3.585

### Clima:

**Temperatura anual:** entre 16 - 20° C

**Precipitación media anual:** 1.300 mm

## Ecosistemas: <sup>11</sup>

Presenta una vegetación de páramos, bosques y sabanas. La primera ubicada entre los 2.600 y 3.600 m, corresponde principalmente al Páramo de Cendé donde se observan varias especies de frailejones; los bosques, constituidos por especies arbóreas de porte diverso entre las que destacan el araguaney, el cucharo y la cobalonga; las sabanas se encuentran localizadas en áreas sometidas a presión antrópica. Se han detectado especies botánicas endémicas como el *Dioicodendron dioicum* y *Miconia larensis*.

<sup>11</sup> La nomenclatura taxonómica ha sido revisada y corregida con los nombres oficialmente aceptados, según: <https://www.catalogueoflife.org/>

## Geomorfología:

Se caracteriza por un paisaje montañoso con topografía escarpada; valles en forma de "U" y terrazas. Posee numerosas cuevas de origen cárstico, producto de fenómenos geomorfológicos únicos, entre las que destacan algunas de las cuevas más desarrolladas del país como La Peonía en Barbacoa y El Zumbador en Humocaró Alto.

## Especies Representativas

### Fauna:

La fauna es variada, siendo importante mencionar el oso frontino, el venado matacán y el jaguar, especies consideradas en peligro de extinción.

### Referencias:

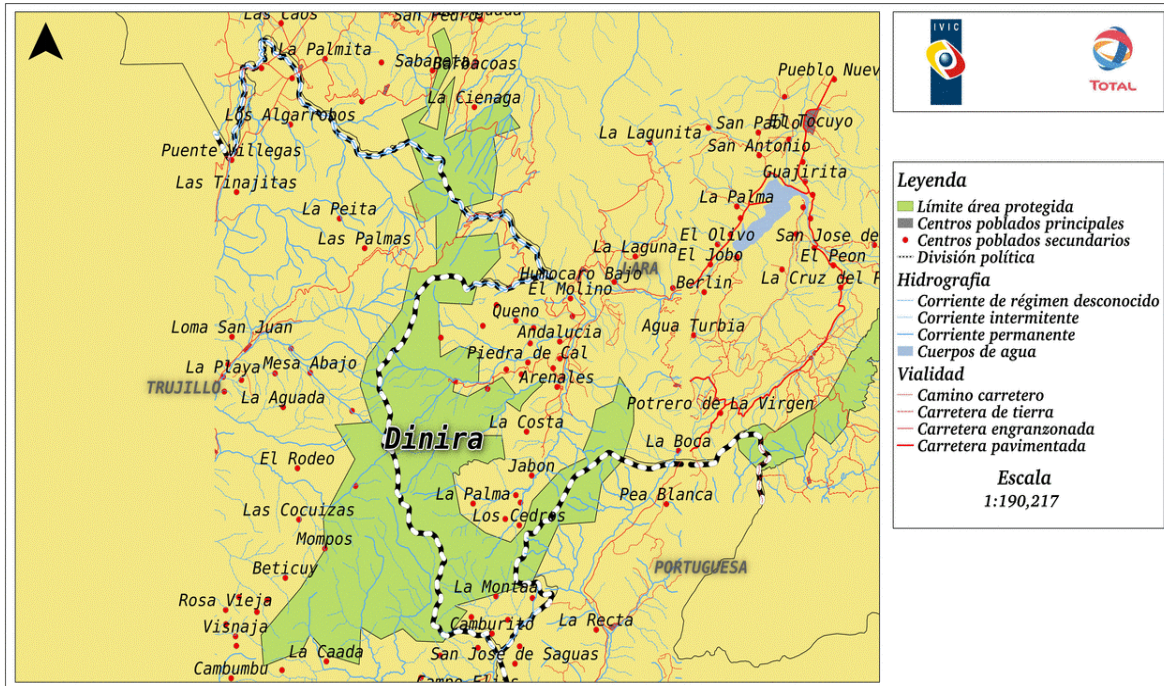
1992, "Áreas Naturales Protegidas de Venezuela" Serie Aspectos Conceptuales y Metodológicos, Ministerio del Ambiente y de los Recursos Naturales Renovables., DGSPONACM/OI. Febrero 1992

**ECOSIG (2015) [ir al índice]**

**Parque Nacional DINIRA**

Fuente original: [www.ecosig.org.ve/pn10.html](http://www.ecosig.org.ve/pn10.html) (N/D) (Visto 06/04/2015) [ir al índice]

Respaldo: <https://musquito.net.ve/anapro/ecosig.org.ve/pn05.html>



<https://musquito.net.ve/anapro/ecosig.org.ve/GIF/Parques/pn010.gif>

**SIG**

DATOS	METADATOS	ARCHIVOS - Shapefile
Marco de Referencia	<a href="#">descargar</a>	<a href="#">descargar</a>
Límites del Parque Nacional		<a href="#">descargar</a>
Hidrografía		<a href="#">descargar</a>
Cuerpos de Agua		Descargar (N/D)
Vialidad		<a href="#">descargar</a>
Centros Poblados (pol.)		<a href="#">descargar</a>
Centros Poblados (pto.)		descargar (N/D)
Mapa Base		<a href="#">descargar</a>
Modelo de Elevación de Terreno		<a href="#">descargar</a>
Decretos		<a href="#">descargar</a>

(La Canoa)

## CARACTERIZACIÓN FÍSICO-NATURAL (INPARQUES Lara 2011) [[ir al índice](#)]

### **Parque Nacional DINIRA** (William Figueredo 24/09/2011)

**Región Natural:** Montañosa, paramera

**Declaratoria:** Decreto N°2.564 de fecha 30-11-88, Gaceta Oficial N° 34.120 de fecha 22-12-88

**Superficie:** 45.328 hectáreas.

**Localización:** El Parque Nacional Dinira, es una figura tri-estatal, localizada en el ámbito de los municipios Carache, Boconó y Juan Vicente Campo Elías del Estado Trujillo, municipio José Vicente de Unda del estado Portuguesa, y los municipios Morán y Torres del Estado Lara.

**Características resaltantes:** Relieve generalmente abrupto y escarpado, bajo cubierta de bosque denso nublado, y páramos.

**Geología:** Formaciones Mucuchachi, Rio Negro – Apón, Aguardiente – Capacho, La Luna – Colon y Trujillo – Morán.

**Temperatura:** 12° a 22° C

**Precipitación:** 642 a 2.100 m.m. anuales

**Vegetación:** Bosque denso y medio, matorral, páramo, herbazal y arbustal, vegetación secundaria arbórea, herbácea y arbustiva, plantaciones forestales. Páramos con presencia de frailejones y especies endémicas.

**Fauna:** Oso frontino, venados matacán y caramerudo, puma, cunaguaro, zorro guache, conejo de monte, oso melero, ardillas, araguatos, lapas, comadreja, variada avifauna: paraulata, colibríes, y paujies.

**Hidrografía:** El ámbito del Parque Nacional Dinira es drenado a través de seis (06) Cuencas: Alta del Rio Tocuyo, Rio Morere, Rio Curarigua, Rio Carache, Rio Boconó, y Rio Guanare, quienes abastecen los embalses Dos Cerritos, Los Quediches, Atarigua, Boconó – Tucupido – Masparro, y Agua Viva.

**Altimetría:** 1.200 a 3.585 m.s.n.m.

**Sitios de interés:** El Jabón, San Pedro, Barbacoas, Los Humocaros, El Tocuyo, Carache, San Miguel, Aguada de Arenales, Guaitó, Palma Rica, Boconó, Burbusay. Paraíso de Chabasquen.

**Escenarios Naturales:** Cascada de la Quebrada El Vino, Cueva de La Peonia, Cuevas Lara, Buenos Aires, Páramo Cende, Páramo Las Rosas, Páramo El Turmal, Páramo El Jabón, Páramo El Morro.

**Vías de acceso:** Barquisimeto – Los Humocaros – Buenos Aires; Humocaro Bajo – La Peña; Carache – La Becerrera; Sabaneta – Barbacoas; La Pastora – San Pedro; Campo Elías – Biscucuy – Boconó.

**Actividades:** Recorrido por los caminos coloniales: Barbacoas – Jabón; Buenos Aires – Mesa Arriba; Aguada de Arenales – El Cementerio. Excursionismo, acampado, montañismo, investigación de fauna y flora.

## DOCUMENTOS Y SITIOS DISPONIBLES EN LÍNEA

### Parque Nacional DINIRA

#### DOCUMENTOS DE INPARQUES [\[ir al índice\]](#)

##### DIAGNÓSTICO DEL PARQUE NACIONAL DINIRA (2.009)

[https://musquito.net.ve/anapro/PN\\_Dinira/documentos/Diagnostico Parque Nacional Dinira 2009.06.18\\_media.pdf](https://musquito.net.ve/anapro/PN_Dinira/documentos/Diagnostico_Parque_Nacional_Dinira_2009.06.18_media.pdf) (482 KB) [visto 15/11/2024]

##### CUENCAS DEL PARQUE NACIONAL DINIRA (2.011)

[https://musquito.net.ve/anapro/PN\\_Dinira/documentos/CUENCAS PN DINIRA 2011.08.17\\_media.pdf](https://musquito.net.ve/anapro/PN_Dinira/documentos/CUENCAS_PN_DINIRA_2011.08.17_media.pdf) (205 KB) [visto 15/11/2024]

#### CENTRO EXCURSIONISTA UNIVERSITARIO (UCV) [\[ir al índice\]](#)

##### PARQUE NACIONAL DINIRA [Visto 17/11/2025]

Un deslumbrante mosaico de ambientes

<https://web.archive.org/web/20220526070221/http://www.ucv.ve/navegacion-horizontal/areas/areas-generales/vida-en-el-campus/centro-excursionista-universitario/excursionismo/descripcion-de-rutas-y-lugares-de-excursionismo/parque-nacional-dinira.html>

#### CONCIENCIA COLECTIVA [\[ir al índice\]](#)

##### PARQUE NACIONAL DINIRA [visto 17/11/2025]

<https://conciencia-colectiva.es.tl/31-.-PARQUE-NACIONAL-DINIRA.htm>

#### HAIMAN EL TROUDI [\[ir al índice\]](#)

##### Parque Nacional Dinira, fuente de savia y vida [visto 20/11/2025]

<https://haimaneltroudi.com/parque-nacional-dinira-fuente-de-savia-y-vida/>

#### LARAENRED [\[ir al índice\]](#)

##### Parque Nacional Dinira [visto 20/11/2025]

<https://laraenred.com/Proinlara/wwwroot/disenio/Parque%20Nacional%20Dinira.pdf>

Parque Nacional Dinira.pdf (369 KB) 2 pp.

## **NURR – ULA** [[ir al índice](#)]

### **PARQUE NACIONAL DINIRA** [Visto 20/11/2025]

Inicio:

[http://www.nurr.ula.ve/tallerticeducacion/PARQUES\\_CORDILLERA\\_MERIDA/PAGINAS/dinira\\_inicio.html](http://www.nurr.ula.ve/tallerticeducacion/PARQUES_CORDILLERA_MERIDA/PAGINAS/dinira_inicio.html)

Características:

[http://www.nurr.ula.ve/tallerticeducacion/PARQUES\\_CORDILLERA\\_MERIDA/PAGINAS/dinira\\_caracteristicas.html](http://www.nurr.ula.ve/tallerticeducacion/PARQUES_CORDILLERA_MERIDA/PAGINAS/dinira_caracteristicas.html)

Clima:

[http://www.nurr.ula.ve/tallerticeducacion/PARQUES\\_CORDILLERA\\_MERIDA/PAGINAS/dinira\\_clima.html](http://www.nurr.ula.ve/tallerticeducacion/PARQUES_CORDILLERA_MERIDA/PAGINAS/dinira_clima.html)

Fauna:

[http://www.nurr.ula.ve/tallerticeducacion/PARQUES\\_CORDILLERA\\_MERIDA/PAGINAS/dinira\\_fauna.html](http://www.nurr.ula.ve/tallerticeducacion/PARQUES_CORDILLERA_MERIDA/PAGINAS/dinira_fauna.html)

Atractivos:

[http://www.nurr.ula.ve/tallerticeducacion/PARQUES\\_CORDILLERA\\_MERIDA/PAGINAS/dinira\\_atractivos.html](http://www.nurr.ula.ve/tallerticeducacion/PARQUES_CORDILLERA_MERIDA/PAGINAS/dinira_atractivos.html)

Fotos: (N/D)

[http://www.nurr.ula.ve/tallerticeducacion/PARQUES\\_CORDILLERA\\_MERIDA/PAGINAS/dinira\\_fotos.html](http://www.nurr.ula.ve/tallerticeducacion/PARQUES_CORDILLERA_MERIDA/PAGINAS/dinira_fotos.html)

¿Cómo llegar?:

[http://www.nurr.ula.ve/tallerticeducacion/PARQUES\\_CORDILLERA\\_MERIDA/PAGINAS/dinira\\_comollegar.html](http://www.nurr.ula.ve/tallerticeducacion/PARQUES_CORDILLERA_MERIDA/PAGINAS/dinira_comollegar.html)

## **PARAMO CENDE** [[ir al índice](#)]

### **Páramo del Cendé, Parroquia La Concepción de Carache** [visto 17/11/2025]

<http://paramocende.blogspot.com/2010/04/paramo-del-cende-parroquia-la.html>

## **ParksWatch** [[ir al índice](#)]

### **PERFIL DEL PARQUE NACIONAL DINIRA** [visto 17/11/2025]

<https://web.archive.org/web/20190606130946/http://www.parkswatch.org/parkprofile.php?l=spa&country=ven&park=dinp>

[https://web.archive.org/web/20180417164940/http://www.parkswatch.org/parkprofiles/pdf/dinp\\_spa.pdf](https://web.archive.org/web/20180417164940/http://www.parkswatch.org/parkprofiles/pdf/dinp_spa.pdf)  
f (841 KB)

No disponible en la web actual: <https://www.parkswatch.org/pw-venezuela/>

## **PROINLARA** [[ir al índice](#)]

### **Parque Nacional Dinira** –(visto 20/11/2025)

<https://laraenred.com/Proinlara/wwwroot/disenio/Parque%20Nacional%20Dinira.pdf>

Parque Nacional Dinira.pdf (369 KB) 2 pp.

**Proyecto AVE** [[ir al índice](#)]

**Parque Nacional «Dinira» Edo. Lara** [visto 20/11/2025]

<https://proyectoave.org/es/parque-nacional-dinira-edo-lara/>

**UCV** [[ir al índice](#)]

**Estado de conservación de la vegetación del Parque Nacional Dinira (Sierras de Barbacoas y Portuguesa, Andes de Venezuela) y sus efectos potenciales sobre especies de fauna amenazadas**

<http://saber.ucv.ve/bitstream/10872/16826/1/Tesis%20FINAL.pdf>

Tesis FINAL.pdf (12.858 KB) 106 pp. [visto 17/11/2025]

**VENEZUELA TIERRA MÁGICA** [[ir al índice](#)]

**DINIRA PARQUE NACIONAL**

[https://musquito.net.ve/anapro/PN\\_Dinira/documentos/PN\\_Dinira\\_Venezuela\\_Tierra\\_Magica\\_ocr.pdf](https://musquito.net.ve/anapro/PN_Dinira/documentos/PN_Dinira_Venezuela_Tierra_Magica_ocr.pdf)  
(43.686 KB) 22 pp. [visto 17/11/2025]

**WIKIPEDIA** [[ir al índice](#)]

**PARQUE NACIONAL DINIRA** [visto 17/11/2025]

[https://es.wikipedia.org/wiki/Parque\\_nacional\\_Dinira](https://es.wikipedia.org/wiki/Parque_nacional_Dinira)

**VARIOS** [[ir al índice](#)]

**Conociendo al Parque Nacional Dinira** [visto 17/11/2025]

<https://morfema.press/servzla/conociendo-al-parque-nacional-dinira/>

**El Parque Nacional Dinira** [visto 17/11/2025]

<https://conociendo-venezuela.blogspot.com/2007/10/el-parque-nacional-dinira.html>

**Parque Nacional Dinira - Provita** [visto 17/11/2025]

<https://www.facebook.com/ProvitaONG/photos/a.157425531002051/3508924152518822/?type=3>

## ESPECIES BOTÁNICAS ENDÉMICAS [\[ir al índice\]](#)

En el Parque Nacional Dinira se han detectado especies botánicas endémicas como el *Dioicodendron dioicum* y *Miconia larensis*.

### *Dioicodendron dioicum*<sup>12</sup> [\[ir al índice\]](#)

Algunas referencias:

**Tropicos.org** [Visto 17/11/2025]

#### DETALLES

<http://legacy.tropicos.org/Name/27909633>

#### IMÁGENES

<http://legacy.tropicos.org/Name/27909633?tab=images>

#### SINÓNIMOS

<http://legacy.tropicos.org/Name/27909633?tab=synonyms>

#### REFERENCIAS

<http://legacy.tropicos.org/Name/27909633?tab=references>

**ESPECÍMENES:** 70 (Bolivia=3) (Colombia=15) (Ecuador=23) (Perú=20) (Venezuela=9)

<http://legacy.tropicos.org/Name/27909633?tab=specimens>

**DISTRIBUCIÓN:** 34 Registros (Bolivia=3) (Colombia=17) (Ecuador=8) (Perú=2) (Venezuela=4)

<http://legacy.tropicos.org/Name/27909633?tab=distribution>

**Catalogue of Life** [Visto 17/11/2025]

<https://www.catalogueoflife.org/data/taxon/6CVGV>

**World Flora Online** [Visto 20/11/2025]

<http://www.worldfloraonline.org/taxon/wfo-0000943685>

<https://www.ipni.org/n/80624-2>

**Kew** [Visto 20/11/2025]

<https://powo.science.kew.org/taxon/80624-2>

<sup>12</sup> En todas las publicaciones de INPARQUES y las que han tomado la información de las fuentes de INPARQUES la especie es nombrada: *Diocodendron dioicum*, que no aparece en ninguna fuente de información taxonómica. Debe escribirse correctamente como: *Dioicodendron dioicum*.

***Miconia larensis*** [[ir al índice](#)]

Algunas referencias:

**Tropicos.org** [Visto 20/11/2025] (Necesita registro para poder visualizar)

**DETALLES**

<http://legacy.tropicos.org/Name/20301133>

**REFERENCIAS**

<http://legacy.tropicos.org/Name/20301133?tab=references>

**ESPECÍMENES:** 1 (Venezuela=1)

<http://legacy.tropicos.org/Name/20301133?tab=specimens>

**DISTRIBUCIÓN:** 3 Registros (Venezuela=3)

<http://legacy.tropicos.org/Name/20301133?tab=distribution>

**Catalogue of Life**

<https://www.catalogueoflife.org/data/taxon/42NKZ> [Visto 20/11/2025]

**World Flora Online**

<http://www.worldfloraonline.org/taxon/wfo-0001079693> [Visto 20/11/2025]

**International Plant Names Index**

<https://www.ipni.org/n/159244-2> [Visto 20/11/2025]

**Kew**

<https://powo.science.kew.org/taxon/urn:lsid:ipni.org:names:159244-2> [Visto 20/11/2025]

**FLORA Y FAUNA AMENAZADAS** [\[ir al índice\]](#)

**LISTA ROJA DE LA FLORA AMENAZADA EN EL PARQUE NACIONAL DINIRA** [\[ir al índice\]](#)

Extraído del Libro Rojo de la Flora Venezolana, 2ª Edición, 2020 (Revisión)

[https://musquito.net.ve/camp\\_ambiental/08\\_lista\\_roja/Lista\\_Roja\\_Flora\\_Amenazada\\_PN\\_Dinira\\_2020\\_baja.pdf](https://musquito.net.ve/camp_ambiental/08_lista_roja/Lista_Roja_Flora_Amenazada_PN_Dinira_2020_baja.pdf) [Visto 20/11/2025]

Lista\_Roja\_Flora\_Amenazada\_PN\_Dinira\_2020\_baja.pdf (462 KB) [Edición 01/11/2023]

**LIBRO ROJO DE LA FAUNA VENEZOLANA EN EL PARQUE NACIONAL DINIRA** [\[ir al índice\]](#)

Extraído del Libro Rojo de la Fauna Venezolana, 4ª Edición, 2015

[https://musquito.net.ve/camp\\_ambiental/08\\_lista\\_roja/Libro\\_Rojo\\_Fauna\\_Parque\\_Nacional\\_Dinira\\_baja.pdf](https://musquito.net.ve/camp_ambiental/08_lista_roja/Libro_Rojo_Fauna_Parque_Nacional_Dinira_baja.pdf) [Visto 20/11/2025]

Libro\_Rojo\_Fauna\_Parque\_Nacional\_Dinira\_baja.pdf (512 KB) 25 pp. [Edición 01/11/2023]

**FLORA** [\[ir al índice\]](#)

**HERBARIO DEL SMITHSONIAN: COLECCIÓN BOTÁNICA** [\[ir al índice\]](#)

Listado de búsqueda en línea: 466 resultados (Imágenes de la colección) [visto 20/11/2025]  
Criterios de búsqueda: Dinira / Grupo: "Botany"




[https://www.si.edu/search/images?edan\\_q=Dinira&edan\\_fq\[\]=set\\_name:%22Botany%22](https://www.si.edu/search/images?edan_q=Dinira&edan_fq[]=set_name:%22Botany%22) [visto 09/08/2025]

**HERBARIO VIRTUAL AUSTRAL AMERICANO: COLECCIÓN BOTÁNICA** [\[ir al índice\]](#)

Listado de búsqueda en línea: 160 registros [Visto 20/11/2025]

<https://herbariovaa.org/collections/listtabledisplay.php?db=all&country=Venezuela&local=Dinira>

Fuentes:

	<input checked="" type="checkbox"/>	Arizona State University Vascular Plant Herbarium (ASU) <a href="#">more info...</a>
	<input checked="" type="checkbox"/>	New York Botanical Garden (NY) <a href="#">more info...</a>
	<input checked="" type="checkbox"/>	United States National Herbarium (US-Botany) <a href="#">more info...</a>

**AVIFAUNA** [[ir al índice](#)]

**BIOTAXA** [[ir al índice](#)]

**Avifauna of Dinira National Park, Venezuela** [Visto 15/11/2024]

<https://www.biotaxa.org/cl/article/view/4.3.373>

<https://www.biotaxa.org/cl/article/view/4.3.373/16910>

16910.pdf (312 KB) [visto 20/11/2025]

Traducir al español en: <https://www.onlinedoctranslator.com/es/translationform>

16910\_es.pdf (587 KB)

**Avibase** [[ir al índice](#)]

**Listas de Aves del Mundo - Dinira National Park**

<https://avibase.bsc->

[eoc.org/checklist.jsp?lang=ES&p2=1&list=clements&synlang=ES&region=VEIa02&version=images&lifest=&highlight=0](https://avibase.bsc-eoc.org/checklist.jsp?lang=ES&p2=1&list=clements&synlang=ES&region=VEIa02&version=images&lifest=&highlight=0) [Visto 20/11/2025]

**BIRDLIFE DATA ZONE** [[ir al índice](#)]

**Dinira National Park and surrounding areas (Refugio de Fauna Silvestre y Reserva de Pesca Parque Nacional Dinira IBA)**

[http://datazone.birdlife.org/site/factsheet/dinira-national-park-and-surrounding-areas-\(refugio-de-fauna-silvestre-y-reserva-de-pesca-parque-nacional-dinira-iba\)-iba-venezuela](http://datazone.birdlife.org/site/factsheet/dinira-national-park-and-surrounding-areas-(refugio-de-fauna-silvestre-y-reserva-de-pesca-parque-nacional-dinira-iba)-iba-venezuela) [Visto 20/11/2025]

## REDES SOCIALES

### INSTAGRAM

#### Parque Nacional Dinira

<https://www.instagram.com/parquenacionaldinira/?hl=es> [Visto 20/11/2025]

### YOUTUBE

- **Visita virtual al Parque Nacional Dinira**  
Patrimonio, Turismo y Cultura Bolivariana ZET  
<https://www.youtube.com/watch?v=Y3nJcQOhWQs> [visto 20/11/2025]
- **Parque Nacional Dinira**  
**Serie documental "Venezuela Verde" Fundación Proyecto AVE**  
CleMpasS - Creative Lab (1.080 p)  
<https://www.youtube.com/watch?v=asPUagZPRbs> [visto 20/11/2025]
- **Dinira**  
**Serie - Micros documentales "Venezuela Verde"**  
Fundación Proyecto AVE (720 p)  
<https://www.youtube.com/watch?v=uqoKKffhoxA> [visto 20/11/2025]
- **La Cascada El Vino, destino favorito por larenses**  
EL IMPULSO - #EspecialSemanaSanta  
<https://www.youtube.com/watch?v=OVH9Q1J8NRA> [visto 20/11/2025]
- **BARBACOAS - CASCADA EL VINO - El Hogar del Viento**  
EcolandingVzla - ViajarConProposito Ep.12  
<https://www.youtube.com/watch?v=3eiIBVPIEbk> [visto 20/11/2025]
- **Valentina Quintero Cascada del Vino en bicicleta con Akanan**  
Akanan Travel & Adventure  
<https://www.youtube.com/watch?v=sBOQ-Y6Zufg> [visto 20/11/2025]

Material preliminar / Sujeto a revisión

Recopilación y Edición: Francisco Lau  
INPARQUES Lara - División de Formación  
Correo-E: [quebrahacho@gmail.com](mailto:quebrahacho@gmail.com)  
Barquisimeto, Lara, Venezuela  
Revisión 20/11/2025