

INSTITUTO NACIONAL DE PARQUES – DIRECCIÓN REGIONAL LARA
División de Formación – Coordinación de Viveros

Biblioteca Ambiental Digital

SISTEMA NACIONAL DE PARQUES

PARQUE NACIONAL DINIRA¹

Fecha Aniversario: 30/11/2022

Años: 34

Fecha de Creación: 30/11/1988

Nº Decreto: 2.564

Nº Gaceta: 34.120

Fecha Gaceta: 22/12/1988

*** DECRETO DE CREACIÓN:**

- Decreto Nº 2.564 del 30 de Noviembre de 1.988

- https://musquito.net.ve/anapro/documentos/inparques.gob.ve/PN_Dinira_Decreto_Creacion.pdf
(Fuente: inparques.gob.ve) (597 KB)

- https://musquito.net.ve/anapro/documentos/www.ecosig.org.ve/d_pn010-crea.pdf
(Fuente: www.ecosig.org.ve) (73 KB)

- https://musquito.net.ve/anapro/documentos/pgr.gob.ve/PN_Dinira_Decreto_Creacion_GO_34120_1,6-9_ocr.pdf (Fuente: www.pgr.gob.ve) (1.262 KB)

*** INPARQUES (WEB)** (21/11/2022)

Geoportal: https://www.google.com/maps/d/u/0/embed?mid=19BZSDKCKctVKDPkf0n8-Z_RJ1qU&ll=9.44813358070717%2C-70.14436854791072&z=12

(pulsa sobre el icono  para ver la información)

Descripción: El Parque Nacional Dinira fue creado bajo el decreto Nº 2.564 de fecha 30 de noviembre de 1.988, publicado en la Gaceta Oficial Nº 34.120 de fecha 22 de diciembre de 1.988.

Uno de los principales fines de creación fue para proteger la cuenca del río Tocuyo.

Tiene una dimensión de 45.328 hectáreas distribuidas en los estados Lara, Trujillo y Portuguesa.

¹ La nomenclatura taxonómica ha sido revisada y corregida con los nombres oficialmente aceptados, según: <https://www.catalogueoflife.org/>

ANIVERSARIOS ANTERIORES DEL PARQUE NACIONAL "DINIRA"

<http://www.inparques.gob.ve/cms/main/verCalendarioV/1217#tituloNN>

**Descripcion**

Desde su decreto como Parque Nacional, este espacio protegido ha contado con voluntariado de mujeres y hombres comprometidos con su conservación y preservación, garantes del cuidado de su fauna y flora y protectores incansables del Oso Frontino que habita en sus montañas Rodeado de montañas, grandes y antiguos árboles, caracterizado por su clima frío con temperaturas que oscilan entre los 6 y 20 grados, este espacio natural se decreta como Parque Nacional el 30 de noviembre del año 1988 con el N° 2.564, en la Gaceta N° 34.120 del 22 de diciembre de 1988, su creación tiene como objetivo la protección de la cuenca del Río Tocuyo.

Dinira se ubica en tres entidades: en el estado Lara cuenta con 21 mil 300 hectáreas, 21 mil 800 pertenecen al estado Trujillo y 2 mil 500 se encuentran en el estado Portuguesa, este último estado aunque posee menos área geográfica del parque, tiene una importancia vital; al recibir los ríos que drenan desde las nacientes del lado sur de la entidad trujillana.

En el estado Lara, el equipo de investigación del Instituto Nacional de Parques (INPARQUES) ente adscrito al Ministerio del Poder Popular para el Ecosocialismo (MINEC), ha adelantado trabajos para la protección del oso frontino (*Tremarctos Ornatus*) que habita en el parque, a través de la instalación de cámaras trampa, método que ha permitido profundizar en el conocimiento sobre su modo de vida que contempla alimentación, reproducción, su relación con otras especies entre otras características.

El Parque Nacional Dinira, cuenta además con zonas recreativas donde los Guardaparques desarrollan sus labores de vigilancia y control, garantizando seguridad a los visitantes, el lugar más concurrido en temporadas vacacionales es la Cascada “El Vino”, que tiene una superficie de 2,8 hectáreas con una caída de agua de 95 metros de altura y debe su nombre a la antocianina, sustancia que se encuentra en las plantas que se reproducen en el lugar y al contraste de las piedras que irradian el color tinto, muy semejante al color del vino.

También es conocido el sector Buenos Aires que posee diversos espacios para el camping y donde los viajeros disfrutan del clima y del río mientras se conectan con la naturaleza.

En este Parque Nacional se protegen integralmente diversas Cuencas Hidrográficas indispensables para el suministro de agua.

Asimismo existen diversas formaciones vegetales que constituyen el hábitat para numerosas especies biológicas únicas y consideradas en peligro de extinción.

En este espacio han ocurrido fenómenos geomorfológicos, destacando algunas de las cuevas naturales más desarrolladas del país, y que posee además condiciones climáticas excepcionales.

Es importante destacar que el primer Parque Nacional creado por el Poder Popular fue Dinira; “a mediados del año 1986, todo el Movimiento Ecológico de Lara, Trujillo y Portuguesa se abocaron a luchar por la protección de las cuencas más importantes de esas áreas, especialmente la gente de Lara, por contar con la Cuenca Alta del Río Tocuyo que nace en el parque y que es vital para que haya vida en el estado Lara”, resaltó Rafael Piña, Guardabosques de Dinira desde su creación.

Igualmente señaló que muchos fueron los grupos que buscaron información para lograr el decreto de creación, encontrándose con resistencia por parte de las autoridades de Inparques que dirigían el instituto para esa época, recordando que el entonces presidente llamado Miguel Rodríguez les dijo al momento de estos grupos ecologistas llevar la propuesta, que “cuando cuenten todos los árboles que hay ahí, yo decreto el parque”.

También recordó cómo los científicos de ese momento no admitían que jóvenes y soñadores pudieran o tuvieran la capacidad de crear un Parque Nacional.

“Como no nos recibieron el proyecto, nos fuimos al Congreso de la República y allí apoyados por el diputado Alexander Luzardo logramos materializar la iniciativa”.

Dinira quiere decir “Teta que da leche” los indígenas decían que todo el agua que hay en el mundo nacía en ese sitio, “para nosotros Dinira es un símbolo de esperanza que significa que sí podemos lograr desde la organización popular grandes cosas como un Parque Nacional y cualquier tipo de lucha, siempre que nos organicemos”, subrayó Piña.

Prensa Ecosocialismo (Minec) / INPARQUES / Texto Bárbara Rodríguez



Foto: https://musguito.net.ve/anapro/PN_Dinira/fotos/pn_dinira_01.png

Fuente: (Geoportal) https://www.google.com/maps/d/u/1/embed?mid=19BZSDKCKctVKDPkf0n8-Z_RJ1qU&ll=9.43069186878104%2C-70.1763087586169&z=15

PARQUE NACIONAL DINIRA

Fuente: <http://www.inparques.gob.ve/cms/main/verGaleria/107> (21/11/2022)



Foto: <http://www.inparques.gob.ve/cms/src/galeria/img/5ed250c118489c58c506a05c153f55a6.jpg>

Contenido

Fuente: <http://www.inparques.gob.ve/cms/main/verGaleria/107#tab-3-1>

La declaratoria de Dinira como Parque Nacional se desprende de la necesidad de proteger sectores de la región montañosa de la Cordillera de los Andes que contienen recursos biológicos, geológicos, culturales y paisajísticos de importancia nacional e internacional, entre ellos:

- (1) Las cuencas altas de los ríos Tocuyo, Chabasquén, Boconó y Carache, las diversas formaciones vegetales que constituyen hábitat para numerosas especies biológicas únicas y consideradas en peligro de extinción y de alto valor científico y social;
- (2) los páramos existentes, únicos en el estado Lara;
- (3) los fenómenos geomorfológicos únicos, entre los cuales destacan algunas cuevas naturales y condiciones climáticas excepcionales que han producido un paisaje de gran belleza e importancia para la educación, la investigación científica y la recreación.

Como parte de la protección a los espacios territoriales se declara como área protegida bajo Decreto N° 2.564 de fecha 30 de noviembre de 1.988, publicado en la Gaceta Oficial N° 34.120 de fecha 22 de diciembre de 1.988.

Presenta una superficie de 45.328 hectáreas distribuidas de la siguiente forma:

Estado Lara 21.152 hectáreas

Estado Trujillo 21.824 hectáreas

Estado Portuguesa 2.352 hectáreas

Características generales: Las bondades escénicas de este parque viene dado por contrastantes paisajes de montaña que comprenden valles, cuevas, lagunas, quebradas, ríos, saltos de agua, páramos, balnearios naturales, densas masas boscosas y una variedad de especies de flora y fauna.

En las poblaciones de Barbacoas, Humocaró Alto y Humocaró Bajo, se prestan servicios de alojamiento, alimentación, telefonía pública, suministro de combustible y primeros auxilios.

Los poblados de Barbacoas y Hato Arriba realizan visitas guiadas hacia las rutas de excursionismo.

Ecosistemas

Fuente: <http://www.inparques.gob.ve/cms/main/verGaleria/107#tab-3-2>

Flora

Bosques ombrófilos submontanos, montanos siempreverde (bosques nublados andinos) y páramos andinos.

Presenta cuatro tipos de vegetación: bosque, páramo, plantaciones forestales y sabanas.

En estos bosques se ha determinado la presencia de 42 especies de árboles de copas grandes, en 626 individuos estudiados.

Entre las especies predominantes se señalan: la cobalonga (*Sloanea caribaea*), el cucharó (*Simira erythroxylon*), el naranjito amarillo (*Zanthoxylum acuminatum*) y el araguaney (*Handroanthus chrysanthus*).

Los páramos ocupan una extensión próxima al 5% del parque, con alturas que varían entre 2.600 y 3.600 msnm.

El sector más extenso corresponde al Páramo de Cendé, cuya cima, es la más alta del parque (3.652 msnm) muestra varias especies de frailejón (*Espeletia sp.*)

Las plantaciones forestales muestran una extensión de 2.000 ha aproximadamente, las especies que aquí se encuentran son *Eucalyptus sp.*, *Cupressus lusitanica*, *Fraxinus sp.*, *Acacia decurrens*, *Pinus radiata* y *Pinus caribaea*.

Además, se encuentran especies botánicas endémicas como: *Dioicodendron dioicum* y *Miconia larensis*.

Fauna

La fauna es abundante y variada.

Entre los mamíferos se encuentran especies amenazadas o en peligro de extinción como el oso frontino (*Tremarctos ornatus*); venados, como el matacán o candelillo (*Mazama rufina*), felinos como el tigre (*Panthera onca*), el puma (*Puma concolor*) y el cunaguaro (*Leopardus pardalis*).

En los cuerpos de agua se puede ver el perrito de agua (*Chironectes minimus*).

La avifauna presenta ejemplares como el cardenalito (*Spinus cucullatus*).

Hidrografía

Fuente: <http://www.inparques.gob.ve/cms/main/verGaleria/107#tab-3-3>

Asiento de la Cuenca Alta del Río Tocuyo, la cual drena al Mar Caribe, así como también las cuencas altas de los ríos Chabasquén y Boconó, que desaguan hacia los Llanos Occidentales y la Cuenca Alta del Río Carache, que desemboca hacia el Lago de Maracaibo.

Ríos como El Motatán, El Guanare y El Curaria y quebradas como la del Vino, la Laguna de Nunca Jamás, la Laguna de La Meseta, Laguna Aranda, Laguna Las Porras, Laguna Lejías, Laguna Seca, Laguna Los Letreros y Laguna Esteban.

Geología y Geomorfología

Fuente: <http://www.inparques.gob.ve/cms/main/verGaleria/107#tab-3-4>

Su nombre Dinira, que significa manantial, es el que le dieron los aborígenes Gayones, habitantes autóctonos del lugar, pueblo de filiación lingüística Macro - chibcha, a toda la montaña ubicada al Oeste de la ciudad de El Tocuyo.

Esta referencia quedó reseñada en el informe enviado por los Alcaldes de la mencionada ciudad, al Rey Felipe II en el año de 1579, cuya descripción también fue acompañada de un mapa de la época.

Estos documentos fueron publicados por la Academia Nacional de la Historia, en el libro Relaciones Geográficas de Venezuela, compilado por el historiador Antonio Arellano Moreno en el año 1964.

Se caracteriza por ser un paisaje montañoso con topografía escarpada, con valles en forma de "U" y terrazas.

Atractivos Turísticos

Fuente: <http://www.inparques.gob.ve/cms/main/verGaleria/107#tab-3-5>

Cascada de la Quebrada del Vino: Ubicada en el sector Norte, por la carretera que conduce a Barbacoas. Tiene una caída de agua de 97 m aproximadamente.

Pueden realizarse actividades como Baños de inmersión / Acampada / Caminatas / Senderismo / Contemplación.

Cuenta con Área de acampada / Kioscos / Sanitarios / Área de Estacionamiento / Tomas de agua / Cabañas / Parrillera / Puesto de Guardaparques.

Puede encontrarse servicios de alimentación

Cueva de la Peonía: La cueva se encuentra en una colina, rodeada de vegetación arbórea alta, con características de bosque húmedo.

En lo interno de la cueva se pueden observar estalagmitas y estalactitas, rocas de gran tamaño y un riachuelo, el cual es la naciente del río Peonía.

Una cuerda y flechas pintadas en las paredes guían el camino.

Buenos Aires: Ubicada en el sector Este. Se llega desde Humocaró por un sendero. La vegetación varía desde bosque húmedo hasta vegetación de páramo.

Es un mirador natural desde donde se visualizan los diferentes páramos Las Rosas y Cendé.

Posee espacios de Acampada / Senderismo / Excursionismo / Recorrido dentro de la cueva.

Cuenta con Refugio / Puesto de Guardaparques, Área de acampada.

El Valle de Los Eucaliptos: Área de acampada El Oasis, Área de acampada El Huequito y la Ruta de Excursionismo hacia los Páramos de Las Rosas y Cendé.

Páramos de Las Rosas y Cendé: Representan el final de la Cordillera de los Andes venezolanos, con amplias visuales en sus vertientes, tanto del estado Lara y Trujillo como Portuguesa.

Son las nacientes de los ríos Boconó y el Tocuyo.

Puede realizarse Senderismo/ Acampada / Contemplación

Sector la Vertiente: Posee espacios de Acampada y Puesto de Guardaparques.

Sector Las Cruces: Existe un mirador natural llamado El Morro, ubicado en la salida del sector Las Cruces, desde el cual se puede apreciar una vista completa de los pueblos de Barbacoas, el caserío Hato Arriba y el caserío La Laguna, el pico "Nunca Jamás" y El Picacho.

Laguna de Nunca Jamás: Ubicada a 2.700 msnm aproximadamente.

Al atravesar la fila, se pueden observar todo tipo de animales nocturnos, una sequedad impresionante y frailejones, así como diversas lagunas de diferentes colores, que sirven de suministro de agua para las poblaciones cercanas y para una fábrica de hielo ubicada en el páramo, permite la realización de actividades de Excursionismo y Acampada.

Ofrece la posibilidad de recorrer las rutas:

Rutas al Abismo, frontera entre Lara y Trujillo

Ruta del Pico Altamira, a 3200 msnm

Ruta a la fila Nunca Jamás

OTROS SITIOS DE INTERÉS:

Quebrada Las Minas.

Páramo de Cendé.

Cuevas Las arañas, El Altar, La Guita y La Chorrera.

Páramo o Fila Las Rosas.

Sector El Almorzadero.

Cueva Las Peonías.

Ruta de excursión a los páramos: Los Nepes, Cendé y Las Rosas.

Cueva El Zumbador.

Cascada El Humocaro.

Mirador de Las Antenas.

Páramo El Jabón.

Cascada El Humocaro

Poblaciones autóctonas: Mejillones, La Iglesia, Pargo, Uquire, San Francisco, Don Pedro.

Poblados autóctonos: Buenos Aires.

Poblaciones cercanas: El Tocuyo, Jabón, San Pedro, Carache, Guaitó, Barbacoas, Humocaro Alto y Humocaro Bajo.

Ubicación

Fuente: <http://www.inparques.gob.ve/cms/main/verGaleria/107#tab-3-6>

Abarca parte de los estados Lara, Trujillo y Portuguesa.

Galería

Fuente: <http://www.inparques.gob.ve/cms/main/verGaleria/107#tab-3-7>



(Para visualizar cada foto en el navegador, coloca el cursor sobre la imagen en miniatura y pulsa tecla Control + botón izquierdo del ratón.)

* **INPARQUES (WEB)** (2019)

PARQUE NACIONAL DINIRA

<https://www.inparques.gob.ve/parque-nacional-dinira/> (20/09/2019)

Descripción

El Parque Nacional Dinira fue decretado bajo decreto N° 2.564 del 30 de noviembre de 1988. Gaceta N° 5.293 del 26 de enero de 1.999.

Uno de los principales fines de creación fue para proteger la cuenca del río Tocuyo

Tiene una dimensión de 45.328 hectáreas distribuidas en los estados Lara, Trujillo y Portuguesa


El nombre de esta área protegida proviene de un vocablo indígena que significa "lomas con forma de senos", en alusión a que en sus bosques mana la savia para la vida. Mientras que otros asocian Dinira con manantial, por los numerosos afluentes hídricos presentes en la zona. Ciertamente, el parque es muy llamativo por sus torrenteras y caídas de agua, entre las que destacan las cascadas El Vino y Humocaró.

Dinira posee variados ambientes naturales, relieves montañosos, corrientes de aguas, cascadas y cuevas.

Cuenta con agradables paisajes y páramos, así como una amplia vegetación. El parque comprende parte de los Municipios Morán y Torres del estado Lara, así como Boconó y Carache en el estado Trujillo, y parte del estado Portuguesa

Fotos

Para visualizar cada foto en el navegador, coloca el cursor sobre la imagen en miniatura y pulsa tecla Control + botón izquierdo del ratón.





Dentro del parque se pueden ubicar plantaciones forestales iniciadas las cuales se iniciaron hacen décadas, esto como medida de conservación y recuperación de áreas. En varias de esas áreas se es posible observar Eucaliptos, Acacias y Pinos de las especies *Pinus radiata* y *Pinus Caribe*.

En Dinira también se es posible ubicar algunas cuencas, como la del lago de Maracaibo que llegan cruzando el río Motatán, las aguas del río Carache, que también recibe los afluentes Miqumú, Burbusay, La Concepción y demás corrientes. Otras de las cuencas es la del Orino, que llega por medio del río Boconó

En el parque habitan algunas especies en peligro de extinción como el oso frontino y el paují copete de piedra.

Atractivos y sitios de interés se encuentran La Cascada de Vino, Quebradas: Las Minas y Buenos Aires, Páramo de Cendé, Laguna de Nunca Jamás, Cuevas Las arañas, El Altar, La Guita y La Chorrera, Páramo o Fila Las Rosas, Sector El Almorzadero, Cueva Las Peonías. Ruta de excursión los páramos Los Nepes-Cendé y Las Rosas, Cueva El Zumbador, Cascada El Humocaró, Mirador de Las Antenas.

Ecosistemas:

Presenta una vegetación de páramos, bosques y sabanas. La primera ubicada entre los 2.600 y 3.600 m, corresponde principalmente al Páramo de Cendé donde se observan varias especies de frailejones; los bosques, constituidos por especies arbóreas de porte diverso entre las que destacan el araguaney, el cucharo y la cobalonga; las sabanas se encuentran localizadas en áreas sometidas a presión antrópica. Se han detectado especies botánicas endémicas como el *Dioicodendron dioicum* y *Miconia larensis*.

Flora:

Bosques ombrófilos submontanos, montanos siempreverde (bosques nublados andinos) y páramos andinos. El parque presenta cuatro tipos de vegetación: bosque, páramo, plantaciones forestales y sabanas. En estos bosques se ha determinado la presencia de 42 especies de árboles de copas grandes, en 626 individuos estudiados. Entre las especies predominantes se señalan: la cobalonga (*Sloanea caribaea*), el cucharo (*Simira erythroxylon*), el naranjito amarillo (*Zanthoxylum acuminatum* subsp. *acuminatum*) y el araguaney (*Handroanthus chrysanthus* subsp. *chrysanthus*). Los páramos ocupan una extensión próxima al 5% del parque, con alturas que varían entre 2.600 y 3.600 msnm. El sector más extenso corresponde al Páramo de Cendé cuya cima, la más alta del parque (3.652 msnm.), muestra varias especies de frailejón (*Espeletia sp.*). Las plantaciones forestales muestran una extensión de 2.000 ha. aproximadamente, las especies que aquí se encuentran son *Eucalyptus sp.*, *Cupressus lusitanica*, *Fraxinus sp.*, *Acacia decurrens*, *Pinus radiata* y *Pinus caribaea*. Además se encuentran especies botánicas endémicas como: *Dioicodendron dioicum* y *Miconia larensis*.

Fauna:

En sus predios se localizan, amenazados de extinción, el oso frontino o andino, el jaguar o tigre americano y el venado matacán, en convivencia con cachicamos, lapas, picures, rabipelados, monos capuchinos y araguatos, cuchicuchis, mapurites, venados caramerudos, osos mieleros, zorros, dantas, osos hormigueros, puercos espinos y báquiros cinchados y aves como tucusitos, paujís copete de piedra, colas de hoja, cristofués, esmeraldas coliverde, pericos de ojo blanco, lechuzas orejadas, gallinas azules, colibríes pechiazul, cardenalitos, guacharacas, carpinteros copete rojo, cucaracheros, querrequeres y pájaros león.

Geomorfología:

Se caracteriza por un paisaje montañoso con topografía escarpada; valles en forma de "U" y terrazas. Posee numerosas cuevas de origen cárstico, producto de fenómenos geomorfológicos únicos, entre las que destacan algunas de las cuevas más desarrolladas del país como La Peonía en Barbacoa y El Zumbador en Humocaró Alto.

Vegetación:

En este parque se puede encontrar cuatro tipos diferentes de vegetación: bosques, páramos, plantaciones forestales y sabanas. Las plantaciones forestales se iniciaron como medida para conservar algunas especies como el Eucalyptus, las acacias y pinos.

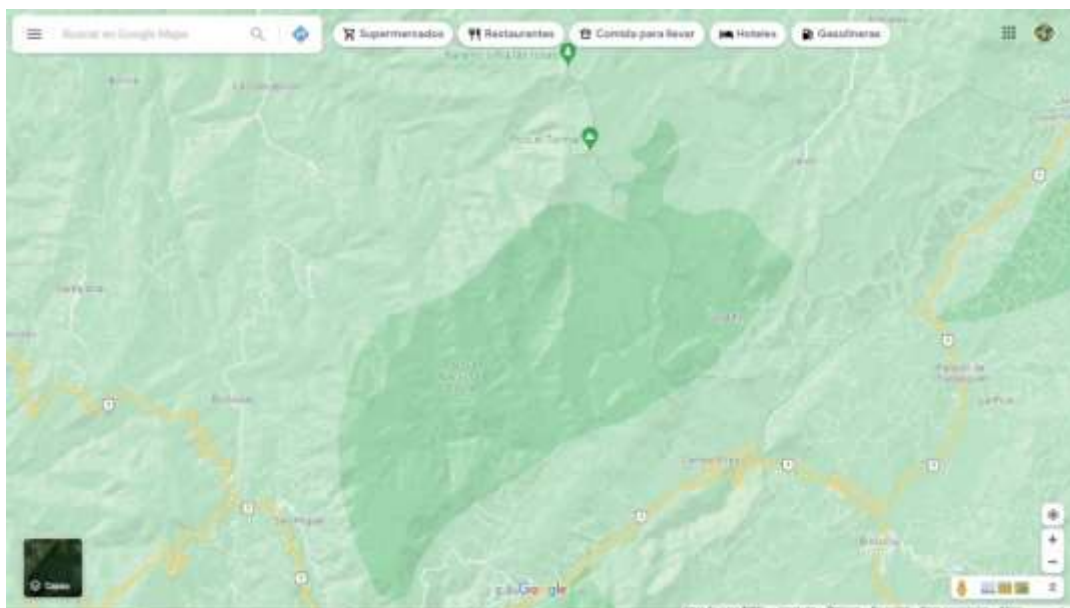
Clima:

Tiene temperaturas que van de los 16° C a los 20° C. En las zonas más altas pueden alcanzar los 4° C.

Hidrografía:

Drenaje superficial, rápido y torrencial con presencia frecuente de caídas de agua entre las cuales destacan las cascadas El Vino y Humocaró.

Ubicación



* **INPARQUES (WEB)** (2013)

PARQUE NACIONAL DINIRA

Introducción

Fuente: http://www.inparques.gob.ve/index.php?parques=view&codigo=pn_0031&sec=1

Bosques, cuencas y páramos

Su nombre Dinira, que significa manantial, es el que le dieron los aborígenes Gayones, habitantes autóctonos del lugar, pueblo de filiación lingüística Macro - chibcha, a toda la montaña ubicada al Oeste de la ciudad de El Tocuyo. Esta referencia quedó reseñada en el informe enviado por los Alcaldes de la mencionada ciudad, al Rey Felipe II en el año de 1579, cuya descripción también fue acompañada de un mapa de la época. Estos documentos fueron publicados por la Academia Nacional de la Historia, en el libro Relaciones Geográficas de Venezuela, compilado por el historiador Antonio Arellano Moreno en el año 1964. El Parque Nacional Dinira, localizado en la Cordillera de los Andes, constituye asiento de la Cuenca Alta del Río Tocuyo, la cual drena al Mar Caribe. Así como también las cuencas altas de los ríos Chabasquén y Boconó, que desaguan hacia los Llanos Occidentales y la Cuenca Alta del Río Carache que desemboca hacia el Lago de Maracaibo. Se caracteriza por ser un paisaje montañoso con topografía escarpada, con valles en forma de "U" y terrazas.

Información General

http://www.inparques.gob.ve/index.php?parques=view&codigo=pn_0031&sec=2

Significado del Nombre: Significa manantial, es el que le dieron los aborígenes Gayones, habitantes autóctonos del lugar, pueblo de filiación lingüística Macro - chibcha.

Decreto

Motivo: Creación

Nº y Fecha: Nº 564 de fecha 30/11/1988 / G.O. 34.120 de fecha 22/12/1988.

Altimetría: 1.800-3.585

Clima: Templado de altura tropical.

Temperatura: 4º C a 20º C

Precipitación (mm): 1.300 mm.

Estados: Lara, Trujillo y Portuguesa

Estado	Superficie (Ha)	%
Lara	21.152	47
Trujillo	21.824	48
Portuguesa	2.352	15
Total Superficie (Ha)	45.328	100

Consulta Pública: Si

Fecha de los talleres de Consulta Pública: 27 al 28/08/97

Ambiente Natural

http://www.inparques.gob.ve/index.php?parques=view&codigo=pn_0031&sec=3

Información Geológica y Geomorfológica

Su nombre Dinira, que significa manantial, es el que le dieron los aborígenes Gayones, habitantes autóctonos del lugar, pueblo de filiación lingüística Macro - chibcha, a toda la montaña ubicada al Oeste de la ciudad de El Tocuyo. Esta referencia quedó reseñada en el informe enviado por los Alcaldes de la mencionada ciudad, al Rey Felipe II en el año de 1579, cuya descripción también fue acompañada de un mapa de la época. Estos documentos fueron publicados por la Academia Nacional de la Historia, en el libro Relaciones Geográficas de Venezuela, compilado por el historiador Antonio Arellano Moreno en el año 1964. El Parque Nacional Dinira, localizado en la Cordillera de los Andes, constituye asiento de la Cuenca Alta del Río Tocuyo, la cual drena al Mar Caribe. Así como también las cuencas altas de los ríos Chabasquén y Boconó, que desaguan hacia los Llanos Occidentales y la Cuenca Alta del Río Carache que desemboca hacia el Lago de Maracaibo. Se caracteriza por ser un paisaje montañoso con topografía escarpada, con valles en forma de "U" y terrazas.

Vegetación

Bosques ombrófilos submontanos, montanos siempreverde (bosques nublados andinos) y páramos andinos. El parque presenta cuatro tipos de vegetación: bosque, páramo, plantaciones forestales y sabanas. En estos bosques se ha determinado la presencia de 42 especies de árboles de copas grandes, en 626 individuos estudiados. Entre las especies predominantes se señalan: la cobalonga (*Sloanea caribaea*), el cucharo (*Simira erythroxylon*), el naranjito amarillo (*Zanthoxylum acuminatum*) y el araguaney (*Handroanthus chrysanthus*). Los páramos ocupan una extensión próxima al 5% del parque, con alturas que varían entre 2.600 y 3.600 msnm. El sector más extenso corresponde al Páramo de Cendé cuya cima, la más alta del parque (3.652 msnm.), muestra varias especies de frailejón (*Espeletia sp.*) Las plantaciones forestales muestran una extensión de 2.000 ha. aproximadamente, las especies que aquí se encuentran son *Eucalyptus sp.*, *Cupressus lusitanica*, *Fraxinus sp.*, *Acacia decurrens*, *Pinus radiata* y *Pinus caribaea*. Además se encuentran especies botánicas endémicas como: *Dioicodendron dioicum* y *Miconia larensis*.

Fauna

La fauna es abundante y variada, entre los mamíferos se encuentran especies amenazadas de extinción como el oso salvaje o frontino (*Tremarctos ornatus*), venados como el matacán o candelillo (*Mazama rufina*), grandes felinos como el tigre (*Panthera onca*), el puma (*Puma concolor*) y el cunaguaro (*Leopardus pardalis*); en los cuerpos de agua se puede ver el perrito de agua (*Chironectes minimus*). La avifauna presenta hermosos ejemplares, valiosos por su canto y hermoso plumaje, como el cardenalito (*Spinus cucullatus*), muy perseguido para cruzarlo con el canario, obteniendo un híbrido de bello color rojo y de canto melodioso, lo que ocasionó la reducción de sus poblaciones.

Cultura y Sociedad

http://www.inparques.gob.ve/index.php?parques=view&codigo=pn_0031&sec=4

Poblaciones Cercanas

El Tocuyo, Humocaró Bajo, Humocaró Alto, Barbacoas, Jabón, San Pedro, Carache y Guaitó.

Ubicación

http://www.inparques.gob.ve/index.php?parques=view&codigo=pn_0031&sec=7

Horarios

El horario de visitas al parque es de 08:00 a.m. a 05:00 p.m.

Ubicación desde la Ciudad mas Cercana

El Parque Nacional Dinira está ubicado en la Sierra de Barbacoas. Abarca los estados Lara, Trujillo y Portuguesa. En jurisdicción de los municipios Morán y Torres del Estado Lara; Boconó, Juan Vicente Campo Elías, Carache de Trujillo y Monseñor José Vicente Unda del Estado Portuguesa.

Como Llegar

Desde la ciudad de El Tocuyo en el estado Lara, por la troncal 5 que conduce a Humocaró Alto y Humocaró Bajo y luego la vía hacia La Peña-Carache-Barbacoas, donde se encuentran las entradas principales al parque.

Recomendaciones

http://www.inparques.gob.ve/index.php?parques=view&codigo=pn_0031&sec=8

Recomendaciones Para el Visitante

Proteger la vegetación y la fauna. Depositar la basura en bolsas y trasladarla fuera del parque. Evitar encender fogatas. Estacionar en las áreas destinadas para tal fin. Utilizar las rutas establecidas.

Actividades Prohibidas

La cacería, la pesca comercial, la extracción de especies vegetales y faunísticas, la práctica de deportes colectivos.

Permisos

Para ingresar al parque, acampar, pescar y realizar investigaciones científicas se requiere permiso de Inparques.

* **INPARQUES (WEB)** (2004)

https://web.archive.org/web/20040623151058fw_/http://www.inparques.gov.ve/parques_nac/pndinira.htm

PARQUE NACIONAL DINIRA

Ubicación: Estados Lara, Trujillo y Portuguesa.

Superficie: 45.328 hectáreas.

Declaratoria: Decreto No. 2.564 del 30 de noviembre de 1988.
Gaceta Oficial No. 34.120 del 22 de diciembre de 1988.

Ecosistemas protegidos y atractivos naturales relevantes: Bosques siempreverdes, bosques nublados andinos y páramos andinos. Reserva natural de recursos hídricos.

Fauna: Puma (*Puma concolor*), cunaguaro (*Leopardus pardalis*), perrito de agua (*Chironectes minimus*), perro de agua pequeño (*Lontra longicaudis longicaudis*), pacarana (*Dinomys branickii*), paují copete de piedra (*Pauxi pauxi*), lechuzón orejudo (*Bubo virginianus*), oso frontino (*Tremarctos ornatus*), venado matacán (*Mazama americana*) y venado caramerudo (*Odocoileus virginianus*).

Flora: Frailejones (*Espeletiinae*). Especies endémicas *Drosera cendeensis* y *Plagiogyria semicordata*.

Recursos hídricos: Drenaje superficial, rápido y torrencial con presencia frecuente de caídas de agua entre las cuales destacan las cascadas El Vino y Humocaró.

CD INPARQUES (2002)



Declaratoria:

Decreto No. 2.564 del 30 de noviembre de 1988.
Gaceta Oficial No. 34.120 del 22 de diciembre de 1988

Localización:

En la Sierra de Barbacoas. Abarca los estados Lara, Trujillo y Portuguesa. En jurisdicción de los municipios Morán y Torres del Estado Lara; Boconó, Juan Vicente Campo Elías, Carache de Trujillo y Monseñor José Vicente Unda del Estado Portuguesa.

Altitud:

1.160 - 3.585 msnm.

Cómo llegar al parque

Por carretera siguiendo varias vías, la que lleva hasta la ciudad de El Tocuyo, Humocaro Bajo y Humocaro Alto, a través de una carretera engrazonada.

O por la carretera panamericana, en ruta asfaltada, se accede a las poblaciones de La Pastora, El Jabón y San Pedro, hasta llegar a Barbacoas.



Superficie:

45.328 ha.

Clima:

Templado de altura tropical.

Temperatura: 4° C – 20° C

Precipitación: 1.300 mm.

Características físicas:


Su nombre Dinira, que significa manantial, es el que le dieron los aborígenes Gayones, habitantes autóctonos del lugar, pueblo de filiación lingüística Macro - chibcha, a toda la montaña ubicada al Oeste de la ciudad de El Tocuyo.

Esta referencia quedó reseñada en el informe enviado por los Alcaldes de la mencionada ciudad, al Rey Felipe II en el año de 1579, cuya descripción también fue acompañada de un mapa de la época.

Estos documentos fueron publicados por la Academia Nacional de la Historia, en el libro Relaciones Geográficas de Venezuela, compilado por el historiador Antonio Arellano Moreno en el año 1964.


El Parque Nacional Dinira, localizado en la Cordillera de los Andes, constituye asiento de la Cuenca Alta del Río Tocuyo, la cual drena al Mar Caribe. Así como también las cuencas altas de los ríos Chabasquén y Boconó, que desaguan hacia los Llanos Occidentales y la Cuenca Alta del Río Carache que desemboca hacia el Lago de Maracaibo.

Se caracteriza por ser un paisaje montañoso con topografía escarpada, con valles en forma de "U" y terrazas.




Aquí nace el río más importante de la región centro occidental del país, el Río Tocuyo, el cual es conformado por la confluencia de las quebradas: Jabón, Badilla, Aranda, Porras, El Vino y Chorro Torcido.

El Parque Nacional Dinira ubicado en La Sierra de Barbacoas, forma parte de los espolones de las estribaciones de Los Andes que entran al Estado Lara.




Posee numerosas cuevas de origen Kárstico, producto de fenómenos geomorfológicos únicos, entre las que destacan La Peonía en Barbacoas.

En las partes más altas se encuentran lagunas probablemente de origen glaciar de gran interés turístico y científico.



Aquí nace el río más importante de la región centro occidental del país, el Río Tocuyo, el cual es conformado por la confluencia de las quebradas: Jabón, Badilla, Aranda, Porras, El Vino y Chorro Torcido. El Parque Nacional Dinira ubicado en La Sierra de Barbacoas, forma parte de los espolones de las estribaciones de Los Andes que entran al Estado Lara.



Posee numerosas cuevas de origen Kárstico, producto de fenómenos geomorfológicos únicos, entre las que destacan La Peonía en Barbacoas.

En las partes más altas se encuentran lagunas probablemente de origen glaciar de gran interés turístico y científico.



En el Parque Nacional Dinira, se encuentran atractivas cascadas como la espectacular Cascada del Vino, con 90 metros de caída, llamada así por su color característico, producido por la mezcla de Antocianina, sustancia contenida en las plantas que allí se encuentran, con el material ferruginoso que se desprende de las rocas.





Vegetación:

Bosques ombrófilos submontanos, montanos siempreverde (bosques nublados andinos) y páramos andinos.

El parque presenta cuatro tipos de vegetación: bosque, páramo, plantaciones forestales y sabanas.

En estos bosques se ha determinado la presencia de 42 especies de árboles de copas grandes, en 626 individuos estudiados.

Entre las especies predominantes se señalan: la cobalonga (*Sloanea caribaea*), el cucharo *Simira erythroxyton*, el naranjito amarillo (*Zanthoxylum acuminatum*) y el araguaney (*Handroanthus chrysanthus*).





Los páramos ocupan una extensión próxima al 5% del parque, con alturas que varían entre 2.600 y 3.600 msnm. El sector más extenso corresponde al Páramo de Cendé cuya cima, la más alta del parque (3.652 msnm.), muestra varias especies de frailejón (*Espeletia sp.*)



Las plantaciones forestales muestran una extensión de 2.000 ha. aproximadamente, las especies que aquí se encuentran son *Eucalyptus sp.*, *Cupressus lusitanica*, *Fraxinus sp.*, *Acacia decurrens*, *Pinus radiata* y *Pinus caribaea*. Además se encuentran especies botánicas endémicas como: *Dioicodendron dioicum* y *Miconia larensis*.



Fauna:

La fauna es abundante y variada, entre los mamíferos se encuentran especies amenazadas de extinción como el oso salvaje o frontino *Tremarctos ornatus*, venados como el maticán o candelillo *Mazama rufina*, grandes felinos como el tigre *Panthera onca*, el puma *Puma concolor* y el cunaguaro *Leopardus pardalis*; en los cuerpos de agua se puede ver el perrito de agua *Chironectes minimus*.

La avifauna presenta hermosos ejemplares, valiosos por su canto y hermoso plumaje, como el cardenalito *Spinus cucullatus*, muy perseguido para cruzarlo con el canario, obteniendo un híbrido de bello color rojo y de canto melodioso, lo que ocasionó la reducción de sus poblaciones.



Características resaltantes:

Es un parque creado con el objetivo de preservar recursos biológicos, geológicos, culturales y paisajísticos de importancia nacional.

Los ríos, cascadas, lagunas, extensas y densas masas boscosas, curiosos valles y elevados picos, grandes cuevas y excitantes páramos, se han relacionado para crear un paisaje de gran valor escénico y protector de los invalorable recursos que permanecen en el Parque Nacional Dinira.

La cueva de origen kárstico La Peonía, cercana a la población de Barbacoas.

Tiene numerosos sitios zonificados para área recreativa tales como:

En el sector Norte se encuentra la Cascada del Vino, donde se pueden realizar baños de inmersión, camping, caminatas por vías de penetración y/o por los senderos y trochas bien definidas. Ofrece a sus visitantes, sitios para acampar, kioscos, instalaciones sanitarias, estacionamiento y demás servicios.

En el sector Este, conocido como Buenos Aires, ventana a los páramos Cendé y Las Rosas.



Recomendaciones:

- Evita la propagación de basura en las áreas del parque.
- Utilice sólo jabones biodegradables como por ej. el jabón azul, éstos no contaminan el ambiente.
- Acampe en las zonas destinadas para ello, transite por las vías y senderos ya definidos.
- Utilice sólo cocinillas y lámparas de gas. No está permitido encender fogatas.
- Respete la flora y la fauna. Los equipos de sonido perturban el ambiente natural del parque.
- No dañe ni marque elementos naturales y culturales.

- Para realizar cualquier actividad en el Parque Nacional Dinira, es necesario solicitar autorización. Para mayor información dirigirse a la **Dirección Regional de INPARQUES** Lara, con sede en el Parque de Recreación José María Ochoa Pile. Avenida Los Leones, al lado de la Brigada 14ª de Infantería del Ejército. Barquisimeto, Estado Lara. Tlf. (0251) 2542933.



*** SISTEMA VENEZOLANO DE INFORMACIÓN SOBRE DIVERSIDAD BIOLÓGICA**

DINIRA (10/08/2016)

<https://web.archive.org/web/20160810225955/http://diversidadbiologica.minamb.gob.ve/areas/ficha/11>
L



https://web.archive.org/web/20140702104250im_/http://diversidadbiologica.minamb.gob.ve/media/Bancoaudiovisuales/pathimg_342.jpeg



https://web.archive.org/web/20140702104250im_/http://diversidadbiologica.minamb.gob.ve/media/Bancoaudiovisuales/pathimg_341.jpeg

Autor de las Fotografías: Alex Lanz

Información General

Nombre: Dinira

Siglas: PN-28

Descripción General:

El Parque Nacional Dinira se localiza en la región de la Cordillera de los Andes, constituye el asiento de la Cuenca Alta del Río Tocuyo, la cual drena al Mar Caribe; las Cuencas Altas de los Ríos Chabasquén y Boconó que drenan hacia los Llanos Occidentales y la Cuenca Alta del Río Carache que drena hacia el Lago de Maracaibo.

Fecha de Creación: 30 de noviembre de 1988

Documento de Creación: Decreto N° 2.564

Objetivo de Creación:

Este parque se crea con el objeto de preservar recursos biológicos, geológicos, culturales y paisajísticos de importancia nacional y mundial, así como la protección integral de la cuenca alta de los ríos de la zona.

Plan de Ordenamiento y reglamento de Uso:

No posee Plan de Ordenamiento y/o Reglamento de uso

Organismo de Adscripción:

Instituto Nacional de Parques – Miranda

(<https://web.archive.org/web/20151120003530/http://diversidadbiologica.minamb.gob.ve/actores/ficha/142>)

Características

Superficie: 45328

Altitud: 1.800 - 3.585

Clima:

Temperatura anual: entre 16 - 20° C

Precipitación media anual: 1.300 mm

Ecosistemas:

Presenta una vegetación de páramos, bosques y sabanas. La primera ubicada entre los 2.600 y 3.600 m, corresponde principalmente al Páramo de Cendé donde se observan varias especies de frailejones; los bosques, constituidos por especies arbóreas de porte diverso entre las que destacan el araguaney, el cucharo y la cobalonga; las sabanas se encuentran localizadas en áreas sometidas a presión antrópica. Se han detectado especies botánicas endémicas como el *Dioicodendron dioicum* y *Miconia larensis*.

Geomorfología:

Se caracteriza por un paisaje montañoso con topografía escarpada; valles en forma de "U" y terrazas. Posee numerosas cuevas de origen cárstico, producto de fenómenos geomorfológicos únicos, entre las que destacan algunas de las cuevas más desarrolladas del país como La Peonía en Barbacoa y El Zumbador en Humocar Alto.

Especies Representativas

Fauna:

La fauna es variada, siendo importante mencionar el oso frontino, el venado maticán y el jaguar, especies consideradas en peligro de extinción.

Referencias:

1992, "Áreas Naturales Protegidas de Venezuela" Serie Aspectos Conceptuales y Metodológicos, Ministerio del Ambiente y de los Recursos Naturales Renovables., DGSPONACM/01. Febrero 1992

ESPECIES BOTÁNICAS ENDÉMICAS

En el Parque Nacional Dinira se han detectado especies botánicas endémicas como el *Dioicodendron dioicum* y *Miconia larensis*.

*Dioicodendron dioicum*²

Algunas referencias:

Tropicos.org

DETALLES

<http://legacy.tropicos.org/Name/27909633>

IMÁGENES

<http://legacy.tropicos.org/Name/27909633?tab=images>

SINÓNIMOS

<http://legacy.tropicos.org/Name/27909633?tab=synonyms>

REFERENCIAS

<http://legacy.tropicos.org/Name/27909633?tab=references>

ESPECÍMENES: 70 (Bolivia=3) (Colombia=15) (Ecuador=23) (Perú=20) (Venezuela=9)

<http://legacy.tropicos.org/Name/27909633?tab=specimens>

DISTRIBUCIÓN: 34 Registros (Bolivia=3) (Colombia=17) (Ecuador=8) (Perú=2) (Venezuela=4)

<http://legacy.tropicos.org/Name/27909633?tab=distribution>

Catalogue of Life

<https://www.catalogueoflife.org/data/taxon/6CVGV>

World Flora Online

<http://www.worldfloraonline.org/taxon/wfo-0000943685>

<https://www.ipni.org/n/80624-2>

Kew

<https://powo.science.kew.org/taxon/80624-2>

Miconia larensis

Algunas referencias:

Tropicos.org

DETALLES

<http://legacy.tropicos.org/Name/20301133>

² En todas las publicaciones de INPAQUES y las que han tomado la información de las fuentes de INPARQUES la especie es nombrada: *Diocodendron dioicum*, que no aparece en ninguna fuente de información taxonómica. Debe escribirse correctamente como: *Dioicodendron dioicum*.

REFERENCIAS

<http://legacy.tropicos.org/Name/20301133?tab=references>

ESPECÍMENES: 1 (Venezuela=1)

<http://legacy.tropicos.org/Name/20301133?tab=specimens>

DISTRIBUCIÓN: 3 Registros (Venezuela=3)

<http://legacy.tropicos.org/Name/20301133?tab=distribution>

Catalogue of Life

<https://www.catalogueoflife.org/data/taxon/42NKZ>

World Flora Online

<http://www.worldfloraonline.org/taxon/wfo-0001079693>

International Plant Names Index

<https://www.ipni.org/n/159244-2>

Kew

<https://powo.science.kew.org/taxon/urn:lsid:ipni.org:names:159244-2>

* FLORA Y FAUNA AMENAZADAS

LISTA ROJA DE LA FLORA AMENAZADA DEL PARQUE NACIONAL DINIRA

Extraído del Libro Rojo de la Flora Venezolana, 2ª Edición, 2020 (Revisión)

https://musquito.net.ve/camp_ambiental/08_lista_roja/Lista_Roja_Flora_Amenazada_PN_Dinira_2020_baja.pdf (462 KB)

Pendiente por subir esta noche (30/11/2021)

LIBRO ROJO DE LA FAUNA VENEZOLANA EN EL PARQUE NACIONAL DINIRA

Extraído del Libro Rojo de la Fauna Venezolana, 4ª Edición, 2015

https://musquito.net.ve/camp_ambiental/08_lista_roja/Libro_Rojo_Fauna_Parque_Nacional_Dinira_baja.pdf (512 KB)

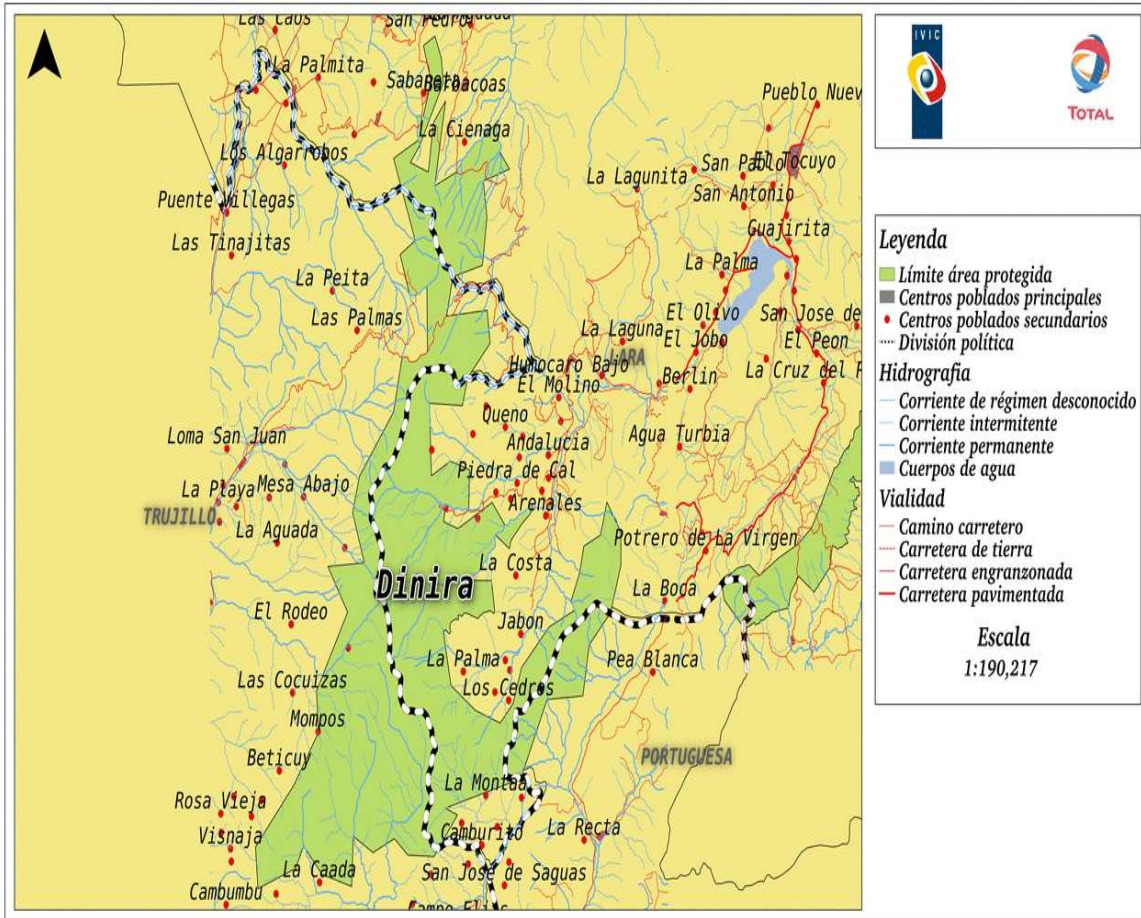
Libro_Rojo_Fauna_Parque_Nacional_Dinira_baja.pdf (512 KB)

*** ECOSIG**

Parque Nacional Dinira

Fuente original: www.ecosig.org.ve/pn10.html (06/04/2015)

Respaldo: <https://musquito.net.ve/anapro/ecosig.org.ve/pn10.html>



SIG

DATOS	METADATOS	ARCHIVOS - Shapefile
Marco de Referencia		descargar
Límites del Parque Nacional		descargar
Hidrografía		descargar
Vialidad	descargar	descargar
Centros Poblados (pol.)		descargar
Mapa Base		descargar
Modelo de Elevación de Terreno		descargar
Decretos		descargar

(La Canoa)

OTROS DOCUMENTOS DISPONIBLES EN LA WEB

* DOCUMENTOS DE INPARQUES

DIAGNÓSTICO DEL PARQUE NACIONAL DINIRA (2.009)

https://musquito.net.ve/anapro/PN_Dinira/documentos/Diagnostico_Parque_Nacional_Dinira_2009.06.18_media.pdf (482 KB)

CUENCAS DEL PARQUE NACIONAL DINIRA (2.011)

https://musquito.net.ve/anapro/PN_Dinira/documentos/CUENCAS_PN_DINIRA_2011.08.17_media.pdf (205 KB)

* ParksWatch: PERFIL DEL PARQUE NACIONAL DINIRA

- <https://web.archive.org/web/20190606130946/http://www.parkswatch.org/parkprofile.php?l=spa&country=ven&park=dinp>

- https://www.parkswatch.org/parkprofiles/pdf/dinp_spa.pdf (841 KB)

* VENEZUELA TIERRA MÁGICA

DINIRA PARQUE NACIONAL

https://musquito.net.ve/anapro/PN_Dinira/documentos/PN_Dinira_Venezuela_Tierra_Magica_ocr.pdf (43.686 KB)

* WIKIPEDIA

- PARQUE NACIONAL DINIRA

https://es.wikipedia.org/wiki/Parque_nacional_Dinira

* BIRDLIFE DATA ZONE

Dinira National Park and surrounding areas (Refugio de Fauna Silvestre y Reserva de Pesca Parque Nacional Dinira IBA)

Summary: [http://datazone.birdlife.org/site/factsheet/dinira-national-park-and-surrounding-areas-\(refugio-de-fauna-silvestre-y-reserva-de-pesca-parque-nacional-dinira-iba\)-iba-venezuela](http://datazone.birdlife.org/site/factsheet/dinira-national-park-and-surrounding-areas-(refugio-de-fauna-silvestre-y-reserva-de-pesca-parque-nacional-dinira-iba)-iba-venezuela)

Text account: [http://datazone.birdlife.org/site/factsheet/dinira-national-park-and-surrounding-areas-\(refugio-de-fauna-silvestre-y-reserva-de-pesca-parque-nacional-dinira-iba\)-iba-venezuela/text](http://datazone.birdlife.org/site/factsheet/dinira-national-park-and-surrounding-areas-(refugio-de-fauna-silvestre-y-reserva-de-pesca-parque-nacional-dinira-iba)-iba-venezuela/text)

Data table and detailed info: [http://datazone.birdlife.org/site/factsheet/dinira-national-park-and-surrounding-areas-\(refugio-de-fauna-silvestre-y-reserva-de-pesca-parque-nacional-dinira-iba\)-iba-venezuela/details](http://datazone.birdlife.org/site/factsheet/dinira-national-park-and-surrounding-areas-(refugio-de-fauna-silvestre-y-reserva-de-pesca-parque-nacional-dinira-iba)-iba-venezuela/details)

Map: [http://datazone.birdlife.org/site/factsheet/dinira-national-park-and-surrounding-areas-\(refugio-de-fauna-silvestre-y-reserva-de-pesca-parque-nacional-dinira-iba\)-iba-venezuela/map](http://datazone.birdlife.org/site/factsheet/dinira-national-park-and-surrounding-areas-(refugio-de-fauna-silvestre-y-reserva-de-pesca-parque-nacional-dinira-iba)-iba-venezuela/map)

Reference and further resources: [http://datazone.birdlife.org/site/factsheet/dinira-national-park-and-surrounding-areas-\(refugio-de-fauna-silvestre-y-reserva-de-pesca-parque-nacional-dinira-iba\)-iba-venezuela/refs](http://datazone.birdlife.org/site/factsheet/dinira-national-park-and-surrounding-areas-(refugio-de-fauna-silvestre-y-reserva-de-pesca-parque-nacional-dinira-iba)-iba-venezuela/refs)

* **COLECCIÓN BOTÁNICA EN EL HERBARIO DEL SMITHSONIAN**

(313 resultados (Imágenes de la colección) / búsqueda en línea 30/11/2022)

Criterios de búsqueda: Parque Nacional Dinira / Lugar (Lara, Trujillo), Grupos ("Botany" y Flowering plants and ferns)

https://www.si.edu/search/collection-images?edan_q=Parque%20Nacional%20Dinira&edan_fg%5B0%5D=set_name%3A%22Botany%22%20OR%20set_name%3A%22Flowering%20plants%20and%20ferns%22

* **COLECCIÓN BOTÁNICA EN EL HERBARIO VIRTUAL AUSTRAL AMERICANO**




<https://herbariovaa.org/index.php>

Listado de búsqueda:

160 registros (30/11/2022)

<https://herbariovaa.org/collections/listtabledisplay.php?db=all&country=Venezuela&local=Dinira>

Fuentes:

	<input checked="" type="checkbox"/>	Arizona State University Vascular Plant Herbarium (ASU) more info...
	<input checked="" type="checkbox"/>	New York Botanical Garden (NY) more info...
	<input checked="" type="checkbox"/>	United States National Herbarium (US-Botany) more info...

* **CENTRO EXCURSIONISTA UNIVERSITARIO (UCV)**

PARQUE NACIONAL DINIRA

Un deslumbrante mosaico de ambientes

<http://www.ucv ve/navegacion-horizontal/areas/areas-generales/vida-en-el-campus/centro-excursionista-universitario/excursionismo/descripcion-de-rutas-y-lugares-de-excursionismo/parque-nacional-dinira.html>

* **NURR – ULA**

PARQUE NACIONAL DINIRA

http://www.nurr.ula ve/tallerticeducacion/PARQUES_CORDILLERA_MERIDA/PAGINAS/dinira_inicio.html

* **LARAENRED**

Parque Nacional Dinira

<http://www.laraenred.com/Parque%20Nacional%20Dinira.pdf>

Parque Nacional Dinira.pdf (369 KB)

* **PARAMO CENDE**

Páramo del Cendé, Parroquia La Concepción de Carache

<http://paramocende.blogspot.com/2010/04/paramo-del-cende-parroquia-la.html>

* INSTAGRAM

<https://www.instagram.com/parquenacionaldinira/?hl=es>

* YOUTUBE

- **Visita virtual al Parque Nacional Dinira**
Patrimonio, Turismo y Cultura Bolivariana ZET
<https://youtu.be/Y3nJcQOhWQs>
- **Parque Nacional Dinira**
Serie documental "Venezuela Verde" Fundación Proyecto AVE
ClempasS - Creative Lab (1.080 p)
<https://youtu.be/asPUagZPRbs>
- **Dinira**
Serie - Micro documentales "Venezuela Verde"
Fundación Proyecto AVE (720 p)
<https://youtu.be/uqoKKffhoxA>
- **La Cascada El Vino, destino favorito por larenses**
EL IMPULSO - #EspecialSemanaSanta
<https://youtu.be/OVH9Q1J8NRA>
- **LARA CASCADA EL VINO CUEVA LA PEONIA HUMOCARO ALTO Y BAJO**
ECOLandingVzla
<https://youtu.be/WPbxOE9FvDs>
- **LARA - ANDES LARENSES - BARBACOAS. EPISODIO #3**
ECOLandingVzla
https://youtu.be/xjK17igF_Hs
- **LARA - HUMOCARO ALTO Y BAJO. EPISODIO #5**
ECOLandingVzla
<https://youtu.be/Ali-X94tNQo>
- **Valentina Quintero Cascada del Vino en bicicleta con Akanan**
Akanan Travel & Adventure
<https://youtu.be/sBOQ-Y6Zufg>

FOTOS (INPARQUES)

Para visualizar cada foto en el navegador, coloca el cursor sobre la imagen en miniatura y pulsa tecla Control + botón izquierdo del ratón.



Recopilación y Edición:
Francisco Lau (Viverista)
INPARQUES Lara
División de Formación – Coordinación de Viveros
Correo-E: quebrahacho@gmail.com
Barquisimeto, Lara, Venezuela
Revisión 30/11/2022