



Áreas Protegidas





REPÚBLICA BOLIVARIANA DE VENEZUELA
MINISTERIO DEL PODER POPULAR PARA EL AMBIENTE
INSTITUTO NACIONAL DE PARQUES
DIRECCIÓN GENERAL SECTORIAL DE PARQUES NACIONALES

CONJUNTOS Y SUBCONJUNTOS DEL RELIEVE VENEZOLANO

MACIZO GUAYANES	DEPRESIONES SEDIMENTARIAS CONTINENTALES
Penillanura del Norte	Llanos Altos Occidentales
Penillanura del Sur	Llanos Bajos Occidentales
Altos Relieves de Sierras y Serranías	Llanos Meridionales
Altos Relieves de Tepuyes	Llanos Centrales
Altiplanicie de La Gran Sabana	Llanos Orientales
	Depresión del Lago de Maracaibo
SISTEMA MONTAÑOSO CARIBE	DEPRESIONES INTRAMONTANAS
Cordillera de la Costa Central	Táchira, Carora, Barquisimeto, Yaracuy, Lago de Valencia, Barlovento y Guayana
Cordillera de la Costa Oriental	
Serranía del Interior Central	PLANICIES SEDIMENTARIAS LITORALES
Serranía del Interior Oriental	Sistema Deltaico Orinoquense
Islas del Caribe y Península de Paraguaná	Litorales Caribes
MEDIANAS MONTAÑAS DEL SISTEMA CORIANO O LARA FALCÓN	CONJUNTOS SEDIMENTARIOS PIEMONTINOS
Colinas y Serranías	Andinos
COLINAS BAJAS	Perijano
Depresión de Unare	Caribes
SISTEMA MONTAÑOSO ANDINO	
Cordillera de Mérida	
Cordillera de Perijá	

REPÚBLICA



LOCALIZACIÓN DE LOS PARQUES NACIONALES Y MONUMENTOS NATURALES SEGÚN REGIÓN NATURAL

REGIONES	PARQUES NACIONALES	MONUMENTOS NATURALES
MACIZO GUAYANES	PN-6 CANAIMA PN-20 JAUJA-SARISARIÑAMA PN-21 SERRANÍA LA NEBLINA PN-22 YAPACANA PN-23 DUIDA-MARAHUACA PN-39 PARIMA TAPIRAPECÓ	MN-8 CERRO AUTANA MN-9 PIEDRA DE COCUY MN-16 CERRO GUANAY MN-17 SERRANÍA YUTAJE / CORO-CORO MN-18 CERRO YAVÍ MN-19 CERRO CAMANI Y CERRO MORROCOY MN-20 MACIZO CUAO-SIPAPO Y CERRO MORICHE MN-21 MACIZO PARÚ-EUAJA MN-22 CERRO VINILLA Y CERRO ARATITTYOPE MN-23 SIERRA UNTURÁN MN-24 CERRO TAMACUARI Y SERRANÍA TAPIRAPECÓ MN-25 CERRO VENAMO MN-26 CADENAS DE TEPUYES ORIENTALES MN-27 CERRO GUAQUINIMA MN-28 CERRO ICHÚN Y CERRO GUANACOCO MN-29 SIERRA MARUTANI MN-30 SIERRA MAIGUALIDA MN-32 PIEDRA LA TORTUGA MN-33 PIEDRA PINTADA
SISTEMA MONTAÑOSO CARIBE	TRAMO CENTRAL PN-1 HENRI PITTIER PN-3 GUATOPO PN-4 EL ÁVILA PN-10 MACARAO PN-27 SAN ESTEBAN TRAMO ORIENTAL PN-18 EL GUÁCHARO PN-24 PENINSULA DE PARIA	MN-2 ARISTIDES ROJAS (LOS MORROS DE SAN JUAN) MN-10 MORROS DE MACAIRA MN-11 CUEVA ALFREDO JAHN MN-14 JUAN GERMÁN ROSCIO MN-31 PICO CODAZZI MN-1 ALEJANDRO DE HUMBOLDT (CUEVA DEL GUACHARO)
LITORAL E ISLAS CARIBES	PN-11 MOCHIMA PN-12 LAGUNA DE LA RESTINGA PN-13 MÉDANOS DE CORO PN-14 LAGUNA DE TACARIGUA PN-17 MORROCOY ISLAS Y PENINSULA DE PARAGUANA PN-9 ARCHIPIÉLAGO LOS ROQUES PN-15 CERRO EL COPEY	MN-5 LAGUNA DE LAS MARITES MN-6 LAS TETAS DE MARÍA GUEVARA MN-7 CERRO MATASIETE Y GUAYAMURI MN-4 CERRO SANTA ANA
MEDIANAS MONTAÑAS DEL SISTEMA CARIANO	PN-5 YURUBÍ PN-8 CUEVA DE LA QUEBRADA EL TORO PN-28 JUAN CRISÓSTOMO FALCÓN PN-35 CERRO SAROCHE PN-41 TIRGUA -GRAL. MANUEL MANRIQUE	MN-3 CERRO MARIA LIONZA
SISTEMA MONTAÑOSO ANDINO	PN-2 SIERRA NEVADA PN-7 YACAMBÚ PN-19 TEREPAIMA PN-26 EL TAMÁ PN-30 GRAL. CRUZ CARRILLO (EN GUARAMACAL) PN-31 DINIRA PN-32 GRAL. JUAN PABLO PEÑALOZA EN LOS PÁRAMOS DEL BATALLÓN Y LA NEGRA PN-33 CHORRO EL INDIÓ PN-34 SIERRA DE LA CULATA (DR. ANTONIO JOSÉ UZCÁTEGUI BURGUERA) PN-42 EL GUACHE PN-43 TAPO-CAPARO PN-25 SIERRA DE PERIJÁ	MN-12 LAGUNA DE URAO MN-13 CHORRERA LAS GONZÁLEZ MN-15 LOMA EL LEÓN MN-34 ABRA RÍO FRÍO MN-35 MESETA LA GALERA MN-36 TETA DE NIQUITAO-GUIRIGAY
DEPRESIONES SEDIMENTARIAS CONTINENTALES	LLANOS ALTIOS OCCIDENTALES PN-40 RÍO VIEJO - SAN CAMILO LLANOS MERIDIONALES PN-29 SANTOS LUZARDO LLANOS CENTRALES PN-16 AGUARO-GUARIQUITO DEPRESION DEL LAGO DE MARACAIBO PN-38 CIÉNAGAS DE JUAN MANUEL	
SISTEMA DELTAICO ORINOQUENSE	PN-36 TURUÉPANO PN-37 DELTA DEL ORINOCO MARIUSA	

SIGNOS CONVENCIONALES

- Área Urbana
- Centro Poblado
- Autopista
- Carretera Pavimentada
- Carretera No Pavimentada
- Pica o Sendero
- Lago
- Embalse
- Curso de Agua
- Límite Internacional
- Límite de Estado



EDICIÓN 2008

ÁREAS PROTEGIDAS

No cabe duda del gran acierto que el Estado venezolano ha tenido durante los últimos setenta años en su política ambiental de crear áreas protegidas a lo largo y ancho del territorio nacional, bajo la figura de Parques Nacionales y Monumentos Naturales.


Este acierto puede determinarse, no sólo por la cantidad de espacios que en esta condición hasta ahora se ha decretado; sino también por la diversidad regional que abarcan y por las bondades que dicha política representa en cuanto a la preservación de los valores ambientales del espacio territorial venezolano, particularmente a su biodiversidad, recursos naturales, condiciones ecológicas, en cuanto a bellezas escénicas y valores culturales e históricos.

Actualmente, la República Bolivariana de Venezuela cuenta con cuarenta y tres (43) Parques Nacionales y treinta y seis (36) Monumentos Naturales, repartidos en todas las regiones naturales, conjuntos y subconjuntos del relieve venezolano; tal como puede observarse en el Mapa de Localización de dichas áreas que presentamos a consideración del público lector; basada en su distribución en los ambientes físico-geográficos que mayormente caracterizan las regiones fisiográficas del espacio venezolano.


El Sistema de Áreas Protegidas del país está conformado, en este particular, por los Parques Nacionales y Monumentos Naturales, alcanzando en el territorio patrio los siguientes valores:

Parques Nacionales	
Superficie (ha)	Superficie (%)
13.559.578	14,8
Monumentos Naturales	
Superficie (ha)	Superficie (%)
4.276.178	4,67

La cobertura territorial de las áreas ambientales protegidas de la República Bolivariana de Venezuela, es considerablemente amplia y representativa; sin embargo, es deseable que aumente para asegurar la protección de los más diversos valores ambientales del territorio, así como para lograr su óptimo aprovechamiento y disfrute por parte de las presentes y futuras generaciones de quienes habitamos esta "Tierra de Gracia" que es Venezuela.




Parque Nacional Henri Pittier



Parque Nacional El Ávila




Parque Nacional El Guácharo



Parque Nacional Canaima



Parque Nacional Archipiélago Los Roques



Parque Nacional Médanos de Coro



Parque Nacional Mochima



Parque Nacional Sierra Nevada



Parque Nacional Morrocoy



Parque Nacional Aguaro-Guariquito